

ATLAS TURYSTYKI WODNEJ DOLNEGO ŚLĄSKA

ATLAS TURYSTYKI WODNEJ DOLNEGO ŚLĄSKA

Zobacz koniecznie:



szlazzamkowipalacow.eu



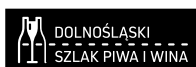
szlakpodziemi.pl




smakidolnegoslaska.pl



dolnyslaskrowerem.pl



dspiw.pl

 www.dolnyslask.travel

 Dolny Śląsk Travel

 @dolnyslask.travel



■ Zalew Stradomia

Wstęp

Dolny Śląsk to prawdziwa perła na turystycznej mapie Polski – region niezwykle różnorodny, pełen zachwycających krajobrazów, bogatej przyrody i fascynującej historii. Od urokliwych gór, przez rozległe lasy i malownicze doliny, po majestatyczne pałace oraz tajemnicze podziemia – każdy znajdzie tu coś dla siebie. Choć region ten nie kojarzy się jednoznacznie z turystyką wodną, oferuje coraz lepiej rozwiniętą infrastrukturę do uprawiania sportów wodnych, takich jak żeglarstwo, kajakarstwo czy sptywy pontonowe. Wszystko to w miejscach, które potrafią zaskoczyć swoim urokiem i różnorodnością.

W ostatnich latach Dolny Śląsk dynamicznie rozwija infrastrukturę wodną. Powstają nowe przystanie, a już istniejące są modernizowane, zwłaszcza nad Odrą i we Wrocławiu. Dzięki temu, coraz więcej turystów może cieszyć się rejsami, sptywami, a także innymi formami wypoczynku nad wodą. Region ten staje się idealnym miejscem dla wszystkich, którzy pragną połączyć relaks z odkrywaniem nieznanych zakątków i aktywnym spędzaniem czasu.

Atlas powstał z myślą o wszystkich, którzy chcą poznać Dolny Śląsk z nowej perspektywy – perspektywy wody. W całości poświęcony jest akwenum wodnym: ich potencjałowi, dostępności i możliwościach spędzania wolnego czasu. To praktyczny przewodnik dla tych, którzy chcą zaplanować niezapomniane chwile na wodzie i nad wodą.

Mamy nadzieję, że ten atlas stanie się dla Państwa inspiracją do aktywnego wypoczynku i pomoże zorganizować niezapomniane chwile na Dolnym Śląsku, a przede wszystkim zachęci do odkrywania miejsc, w których walory przyrodnicze regionu, harmonijnie łączą się z możliwościami rekreacji nad wodą.

MAPA POGLĄDOWA

ODRA → str. 10

długość - 854 km

BARYCZ → str. 24

długość - 139 km

BÓBR → str. 28

długość - 272 km

JEZIORO PILCHOWICKIE → str. 32

BYSTRZYCA → str. 34

długość - 95 km

JEZIORO BYSTRZYCKIE → str. 36

JEZIORO MIETKOWSKIE → str. 38

CICHA WODA → str. 40

długość - 54,4 km

CZARNA WODA → str. 41

długość - 47 km

KACZAWA → str. 42

długość - 98 km

JEZIORO KUNICKIE → str. 43

KWISA → str. 44

długość - 126,8 km

JEZIORO LEŚNIAŃSKIE I ŻŁOTNICKIE → str. 46

NYSA KŁODZKA → str. 48

długość - 181,7 km

NYSA ŁUŻYCKA → str. 52

długość - ok. 253 km

OLEŚNICA → str. 54

długość - ok. 45 km

OŁAWA → str. 55

długość - 91,7 km

ZBIORNIK SŁUP (JEZIORO ŻARSKIE) → str. 56

SMORTAWA → str. 57

długość - ok. 40 km

STRZEGOMKA → str. 58

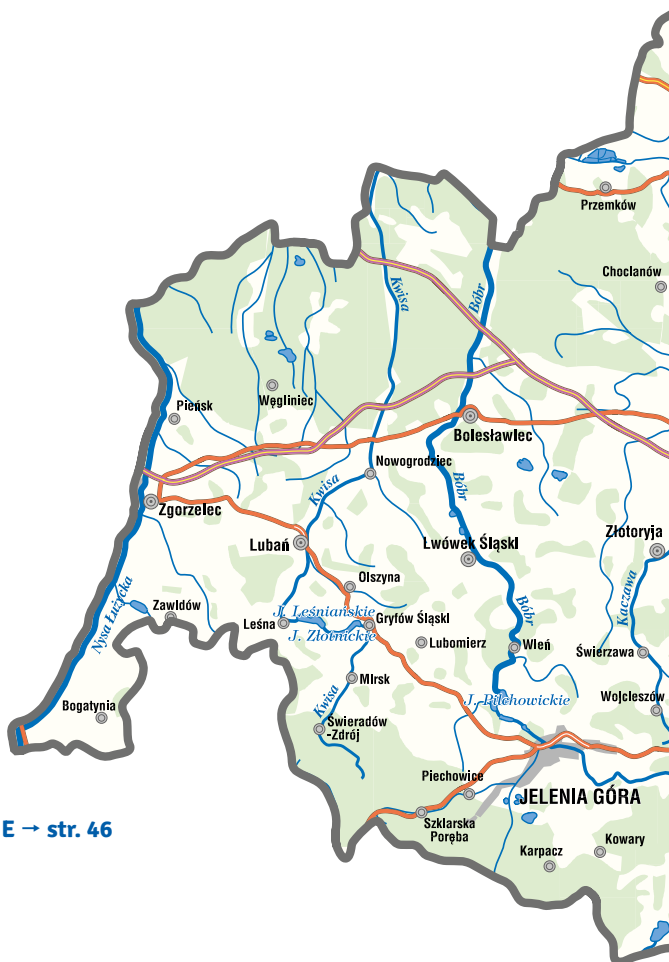
długość - 74,7 km

ŚLĘZA → str. 60

długość - 78,6 km

WIDAWA → str. 62

długość - 110 km



DOLNY ŚLĄSK



ZNAKI ŻEGLUGOWE

Przebywając nad wodą, można spotkać się z różnego rodzaju znakami. Znaki te mają za zadanie regulować ruch jednostek pływających, ustalać jednoznaczne zasady zachowania się na wodzie i przekazywać niezbędne informacje załogom tych jednostek. Znaki te nazywamy znakami żeglugowymi, a ich wygląd i znaczenie określa odpowiednie rozporządzenie¹. Znaki te dzielą się na znaki zakazu, nakazu, ograniczenia, zalecenia i informacyjne. Poniżej podajemy wyciąg z tych znaków.

ZNAKI ZAKAZU



zakaz przejścia (pod tym znakiem nie można przepływać)



zakaz postoju (na cumach lub kotwicy przy brzegu)



zakaz kotwiczenia, wleczenia kotwicy, łańcucha lub liny



zakaz cumowania do brzegu



zakaz wytwarzania fali



zakaz przejścia poza skrajnię określoną tablicami (pod mostem, przez jaz)



zakaz ruchu statków o napędzie mechanicznym

ZNAKI NAKAZU



nakaz ruchu w kierunku wskazanym przez znak



nakaz zatrzymania statku w warunkach określonych przepisami



nakaz zachowania szczególnej ostrożności

ZNAKI OGRANICZENIA



ograniczona głębokość



ograniczona wysokość prześwitu nad zwierciadłem wody



ograniczona szerokość szlaku lub kanału żeglownego

ZNAKI ZALECENIA



zalecenie przejścia w obydwa kierunki



zalecenie przejścia w jednym kierunku (przejście z przeciwnego kierunku zabronione)



zalecenie trzymania się we wskazanym obszarze

¹ Rozporządzenie Ministra Infrastruktury z dnia 28 kwietnia 2003 w sprawie przepisów żeglugowych na śródlądowych drogach wodnych (Dz.U. 2003, Nr 212, poz.2072) – załącznik nr 7

ZNAKI INFORMACYJNE



wskazanie linii napowietrznej nad drogą wodną (liczba oznacza wysokość linii nad wodą w metrach)



jaz w bliskiej odległości



zezwolenie na postój (na kotwicy lub na cumach przy brzegu)

POZOSTAŁE PIONOWE OZNACZENIA SZLAKU KAJAKOWEGO



miejsce dobijania



miejsce wodowania



informacja o kilometrażu rzeki



informacja o miejscowości



pole biwakowe



stanica wodna



próg do przepłynięcia po rozpoznaniu



próg nie do przepłynięcia



miejsce nie do przepłynięcia



wodowskaz



inne niebezpieczeństwo



nisko zwisające kable



most drogowy



kładka dla pieszych



pale pływające, kłody i pnie drzew



doptyw wraz z nazwą



zakaz pływania

ZASADY BEZPIECZEŃSTWA



Aby wypoczynek nad wodą był bezpieczny i przyjemny, trzeba przestrzegać kilku prostych zasad. W sytuacjach nietypowych dobrym „doradcą” jest, oczywiście, umiar i zdrowy rozsądek. Należy przede wszystkim pamiętać o tym, że:

- ✔ korzystając ze sprzętu pływającego (kajaka, łódki, motorówki, żagłówki), zabieramy ze sobą kamizelki ratunkowe lub co najmniej asekuracyjne w ilości równej liczbie osób na danej jednostce pływającej,
- ✔ pamiętamy o ochronie przed słońcem (kremy, nakrycia głowy itp.) oraz o tym, że nie wchodzimy do zimnej wody bez uprzedniego schłodzenia się,
- ✔ stosujemy się do zapisów regulaminów i przepisów obowiązujących na danym akwenie czy przystani,
- ✔ pamiętamy o dzieciach i nigdy nie zostawiamy ich bez opieki,
- ✘ pływając czy to wplaw czy na kajaku lub innym sprzęcie pływającym, nie przeceniamy swoich możliwości, tak żebyśmy zawsze mogli wrócić do brzegu o własnych siłach,
- ✘ alkohol i woda to potencjalnie zabójcze połączenie, nie pływamy po alkoholu,
- ✘ nie skaczemy do wody „na główkę”, jeśli nie wiemy jaka jest głębokość wody w miejscu, które wybraliśmy do skoków; niestety, mimo ostrzeżeń co roku chwila fantazji kończy się dla dziesiątek ludzi trwałym kalectwem lub śmiercią.

Dla zwiększenia swojego bezpieczeństwa i komfortu wypoczynku na wodzie, proponujemy:





















- ✔ korzystanie z aplikacji mobilnej **WIR (Wirtualny Informator Rzeczny)**, która m.in. pozwala zaplanować trasę, na bieżąco przedstawia dane o zdarzeniach na drodze wodnej czy pozwala nam na identyfikację obiektów, w pobliżu których aktualnie przeptywamy,



- ✔ śledzenie aktualnych komunikatów hydrologiczno-nawigacyjnych na stronie <https://www.gov.pl/web/wody-polskie-wroclaw> w zakładce komunikaty nawigacyjne i zakładce sytuacja hydrologiczna, gdzie znajdziemy m.in. informacje dotyczące otwarcia śluz, telefony na śluzy, stany wód itp.



LEGENDA

	miejsce wodowania kajaków; przystań żeglarska, marina przystań statków pasażerskich wypożyczalnia sprzętu wodnego; plaża mlejska
	zapora; jaz; elektrownia; śluza
	granica państwa
	autostrada; droga ekspresowa
	droga krajowa: dwujezdniowa; jednojezdniowa
	droga wojewódzka: dwujezdniowa; jednojezdniowa
	drogi lokalne; droga gruntowa
	linia kolejowa; stacja kolejowa
	linia kolejowa nieczynna; tory rozebrane
	granica parku narodowego; granica parku krajobrazowego
	granica rezerwatu; rezerwat
	szlaki piesze
	szlaki rowerowe
	ścieżki przyrodnicze, dydaktyczne
	szlak kajakowy; szlak św. Jakuba
	kościół; kościół zabytkowy; cerkiew zabytkowa; synagoga
	kaplica; kaplica zabytkowa; kapliczka; krzyż przydrożny
	klasztor zabytkowy; zamek; ruiny zamku
	pałac: odrestaurowany; nieodrestaurowany; dwór
	inny zabytek architektury; zabytek techniki
	muzeum; pomnik; figura świętego
	hotel; agroturystyka; inny nocleg; leśniczówka
	schronisko turystyczne; camping; pole namiotowe
	restauracja; teatr; kino
	informacja turystyczna; parking; port lotniczy; lotnisko
	grodzisko; skała; kamieniołom: czynny; nieczynny
	krzyż pojednania; kamień graniczny; wapiennik
	wieża ciśnień; wieża widokowa; punkt widokowy
	WOPR; kąpielisko; łowisko komercyjne; boisko
	pomnik przyrody: ożywionej; nieożywionej; park zabytkowy
	zabudowa; teren przemysłowy
	cmentarz; las



■ Rzeka Odra

Jest najważniejszą rzeką na Dolnym Śląsku zarówno pod względem gospodarczym, jak i rekreacyjnym. Łączna długość rzeki – 840 km, z czego 726 km w granicach Polski. Koryto rzeki Odry na obszarze Polski jest uregulowane. W związku z tym, że Odra jest skanalizowana na odcinku ponad 640 km, jest ona najdłuższą w Polsce śródlądową drogą wodną. Kanalizacja rzeki polega na wybudowaniu obiektów hydrotechnicznych, głównie stopni wodnych (śluz + jaz), dzięki którym możliwe jest utrzymywanie stałego poziomu wody, a tym samym umożliwienie uprawiania stałej żeglugi (towarów i osób). Kanalizowanie Odry rozpoczęto w 2 połowie XIX wieku. Na terenie Dolnego Śląska skanalizowany jest odcinek od granicy z województwem opolskim do wsi Rzeczyca. Lata intensywnego wykorzystywania Odry jako głównego szlaku transportowego dla towarów – przede wszystkim węgla, żwiru i piasku – należą już do przeszłości. Ruch barek znacząco się zmniejszył, co przeżyło się także na spadek liczby śluzowań. Zachowała się jednak sprawna infrastruktura, która wciąż umożliwia komfortowe żeglowanie – zarówno łodzi, jak i innymi jednostkami pływającymi – na wielu kilometrach rzeki. Na Odrze możliwa jest całoroczna żegluga, z wyjątkiem sytuacji, gdy szlak zostaje czasowo zamknięty decyzją PGW Wody Polskie. Warto pamiętać, że parametry żeglugowe Odry różnią się w zależności od odcinka. Do najważniejszych należą: głębokość tranzytowa, szerokość szlaku oraz wymiary śluz. Szczegółowe informacje dotyczące maksymalnych dopuszczalnych parametrów jednostek pływających określa prawo miejscowe, wydane przez Dyrektora Urzędu Żeglugi Śródlądowej we Wrocławiu. Z roku na rok rośnie zainteresowanie rekreacyjnym i turystycznym wykorzystaniem Odry – zarówno wśród osób prywatnych, jak i samorządów.

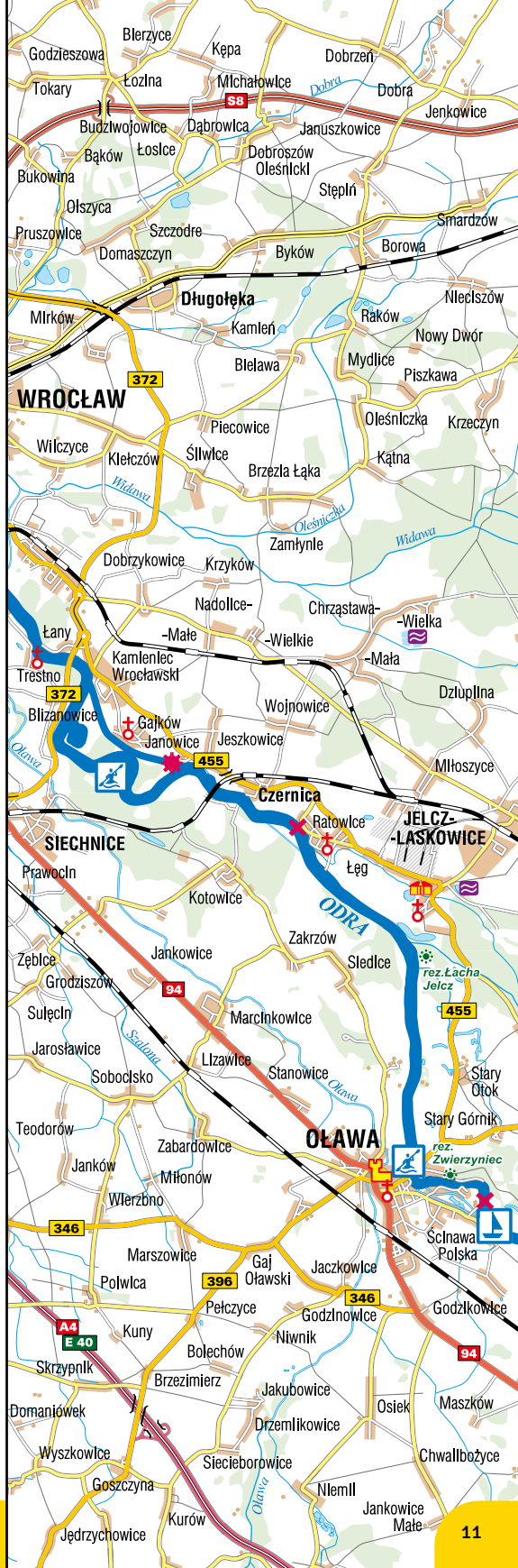
Choć w tym zakresie nadal wiele pozostaje do zrobienia, w ostatnich latach powstało sporo nowych obiektów sprzyjających aktywnemu wypoczynkowi nad wodą. Zadaniami związanymi z utrzymaniem śródlądowych dróg wodnych na terenie Dolnego Śląska zajmuje się PGW Wody Polskie RZGW we Wrocławiu.

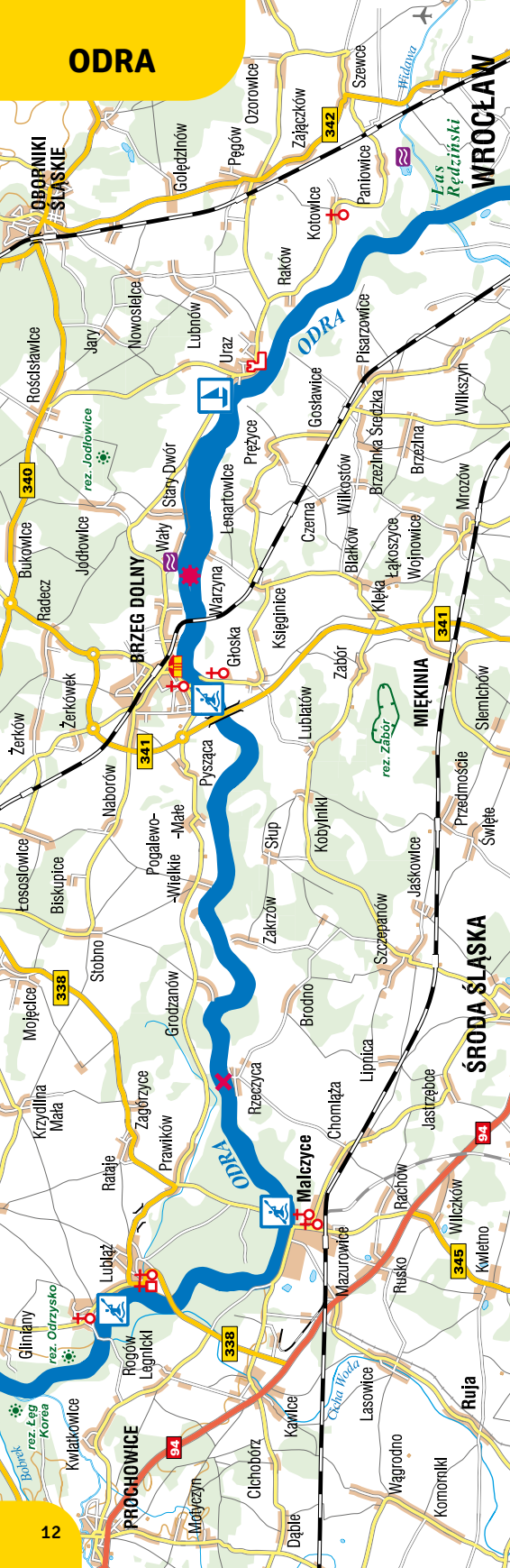
Odra wpływa na teren województwa dolnośląskiego między Brzegiem a Oławą. W Oławie dzieli się na nurt główny (jaz Oława ze Śluzą Małą) i boczne (Kanał do Śluzu i Młyński). Spływ możemy zacząć w Marlinie Oława i płynąć Kanałem do Śluzu. Po połączeniu się wszystkich odnóg przepływamy pod mostem drogowym (szosa Oława – Bierutów). Płyniemy przez lasy łęgowe, mijamy ujście Smortawy (szlak kajakowy) i rezerwat Łacha Jelcz, obejmujący rozległe starorzecze. Koło wsi Ratowice rzeka ponownie się rozdziela, na głównym nurcie znajduje się jaz, na bocznym kanale żeglugowym Śluzą Ratowice. Płyniemy bocznym nurtem. Po połączeniu się odnóg, mijamy most kolejowy koło Czernicy (linia Wrocław – Jelcz-Laskowice) i dopływamy do początku żeglugowego Kanału Odry, ze Śluzami Janowice I i II i małą elektrownią wodną. W lewo odchodzi główny nurt rzeki. Płynąc kanałem, po minięciu mostu w Kamieńcu Wrocławskim łączy się z głównym nurtem, przepływamy pod mostem wschodniej obwodnicy Wrocławia w Łanach i wpływamy na teren miasta.

Opuszczając Wrocław, płyniemy wśród lasów łęgowych, mijamy ujścia Bystrzycy i Władawy (szlaki kajakowe). W Urazie po prawej dostrzec można ruiny zamku, dalej marina – Port Uraz. Posiada 75 miejsc cumowniczych, zaplecze sanitarne i techniczne, przyłącza wody i prądu, plac zabaw, całoroczną tawernę, miejsca noclegowe. Można tu wypożyczyć: łodzie żaglowe, motorowe, kajaki,

łodzie wiostowe, windsurfingi, narty wodne oraz obiekty do holowania za motorówką, organizowane są imprezy nad wodą i na wodzie. Po przeciwnej stronie rzeki znajduje się Zalew Prężycki chętnie odwiedzany przez amatorów sportów wodnych. Za Urazem rzeka dzieli się na kilka odnóg i rozlewa w niewielkie Jezioro Dolnobrzezkie. Następnie nurt główny biegnie przez jaz z elektrownią wodną Wały, obok znajduje się kąpielisko i ośrodek wypoczynkowy. Płynąc kanałem żeglownym przez Śluzę Brzeg Dolny, po połączeniu z głównym nurtem, mijamy most kolejowy w Brzegu Dolnym (linia Wrocław – Głogów). Przepływamy koło pałacu z rzeźbą boga Odry – Viadrusa w przepałym ogrodzie. Następnie płyniemy przez lasy łęgowe koło Miękinii (po lewej), po prawej zaś obserwujemy opadającą do rzeki Wysoczną Rościstawską. Przepływamy przez śluzę w Rzeczycy, gdzie kończy się skanalizowany odcinek Odry. W Malczycach mijamy wejście do portu wodnego, a opuszczając wioskę po prawej stronie przepływamy obok największego na Dolnym Śląsku czaplińca (w czerwcu możemy zobaczyć brodzące młode czaple). Rzeka skręca następnie o 90 stopni, zmieniając kierunek z zachodniego na północny. Płyniemy wśród lasów łęgowych. Mijając most drogowy w Lubiążu (szosa Malczyce – Wołów), po prawej można wypatrzeć wieże pięknego Klasztoru Cystersów. W Lubiążu przystań i pole namiotowe przy prywatnym biwaku, z lewej strony dochodzi Cicha Woda. Płyniemy dalej przez lasy, mijając rezerваты: Odrzyisko (po prawej) i Łęg Korea (po lewej), do Odry uchodzi Kaczawa. Po długim odcinku leśnym osiągamy Ścinawę z mostami: kolejowym (linia Wrocław – Głogów) i drogowym (szosa Lubin – Rawicz). W porcie urządzono przystań z polem biwakowym. Latem z portu kursuje statek wycieczkowy. Płyniemy następnie wśród łąk, po lewej można wypatrzeć stoki Wzgórz Dalkowskich. Mijamy użytek ekologiczny Naroczycki Łęg i marinę w Chobieni, na terenie której dostępne jest pole namiotowe oraz przestrzeń rekreacyjna. Rzeka znowu zmienia kierunek na północno-zachodni. Mijamy most drogowy w Ciechanowie (szosa Rudna – Góra). W Wietszycach dogodnie miejsce cumowania z biwakiem. Płyniemy nadal wśród łąk i niewielkich lasów łęgowych aż do ujścia Baryczy w Wyszanie. Mijamy małe przystanie w Wilkowie i Borkowie (Rybaczówka). W Głogowie mijamy most drogowy i kolejowy (szosa i linia Głogów – Leszno). Przy odnodze Odry znajdują się Marina Głogów i przystań motorowodniaków z wypożyczalnią sprzętu wodnego. Za Głogowem Odra opuszcza teren województwa dolnośląskiego.

Płynąc główną rzeką Dolnego Śląska natknijemy się również na Dźwiękowy Szlak Odry. To forma turystyki przyrodniczej połączonej z edukacją i relaksem, z możliwością doświadczenia unikalnych wrażeń dźwiękowych jakie oferuje przyroda nad rzeką. To sieć rozstawionych wzdłuż Odry dźwiękotawek akustycznych, dzięki którym turyści mogą posłuchać wzmocnionych dźwięków natury. Na naszej trasie znajdziemy je w: Urazie, Malczycach, Lubiążu, Ścinawie, Chobieni, Bełczu Wielkim i Wyszanie.





■ Marina Głogów

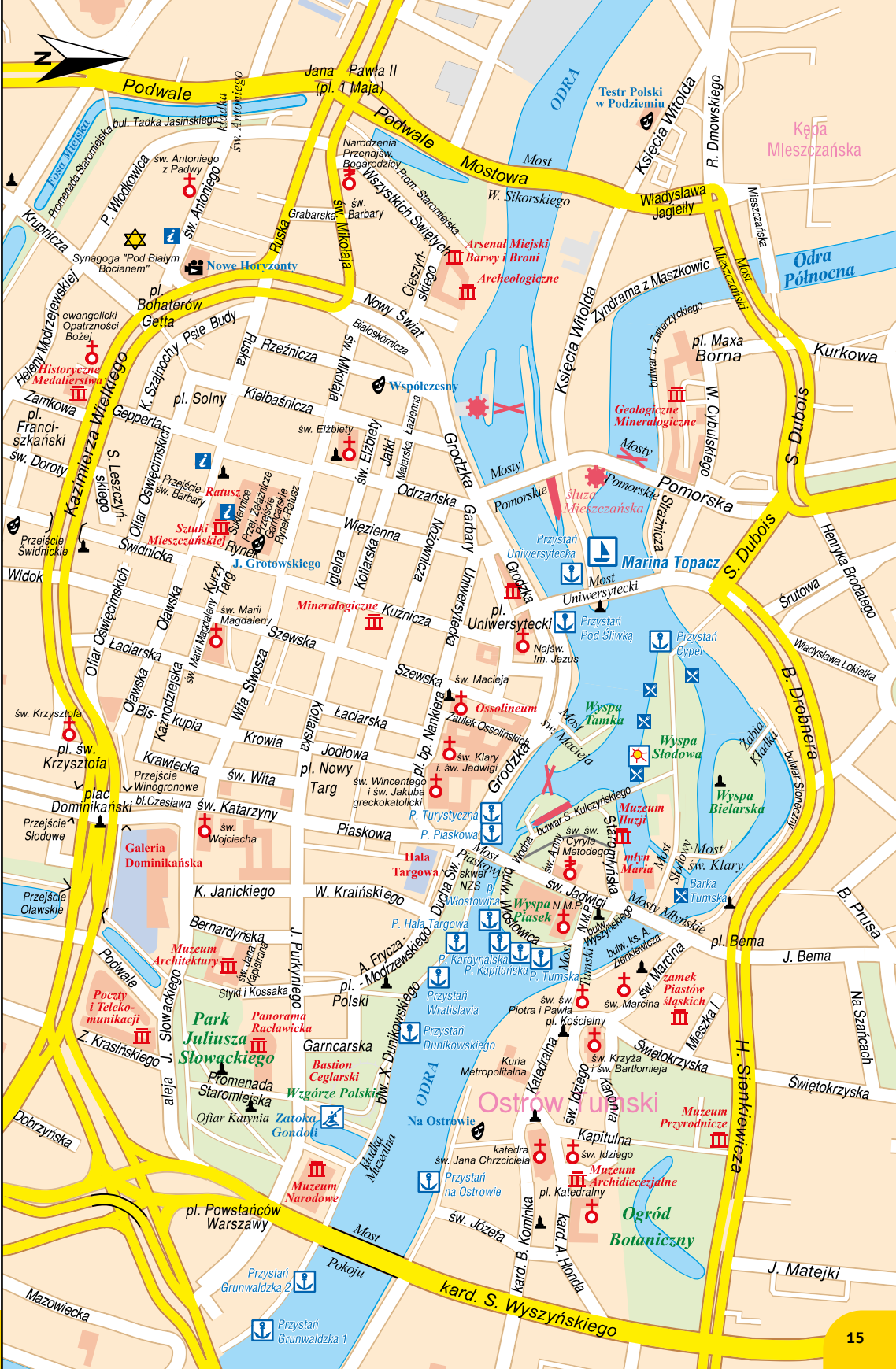


■ Miasteczko Portowe w Urazie

Przystanie, wypożyczalnie sprzętu wodnego

- 📍 **Marina Głogów**
ul. Obozowa 2, Głogów, tel. 76 831 68 89,
📧 /marinaglogow
- 📍 **Odrzańskie Centrum Przyrodniczo-Rekreacyjne Neptun**
ul. Piotra Skargi 31a, Głogów, tel. 603 810 350
f /Odrzańskie Centrum Przyrodniczo-Rekreacyjne Neptun
- 📍 **Marina przystań kajakowa Chobienia**
ul. Nadodrzańska, Chobienia, tel. 78 112 22 25
f /Marina przystań kajakowa w Chobieni
- 📍 **Miasteczko Portowe w Urazie**
ul. Portowa 1, Uraz, tel. 71 310 83 83
www.miasteczkoportowe.pl
f /Miasteczko Portowe w Urazie





ODRA WE WROCŁAWIU

Pierwotnie Odra płynęła przez Wrocław innym korytem, a jej obecny bieg ukształtowano przez wieki w wyniku prac hydrotechnicznych. Wrocławski Węzeł Wodny, rozwijany od średniowiecza po współczesność, to jeden z największych i najciekawszych zabytków techniki w Europie. Jego najstarszą część – tzw. Śródmiejski Węzeł Wodny – tworzą kanały, jazy i stopnie wodne, które od XVIII w. umożliwiały żeglugę towarową. Dziś obsługują głównie rejsy turystyczne.

Odra wpływa do Wrocławia w okolicach Opatowic, gdzie rozdziela się na kilka odnóg. W lewo odchodzi Kanał Opatowicki z ponad stoletnią śluzą, a główny nurt biegnie przez Jaz Opatowice, mijając następnie po drodze osiedle Biskupin i ogród zoologiczny, obok którego znajduje się Kładka Zwierzyniecka. Przed Jazem Szczytnickim w prawo odchodzi Stara Odra. Dalej rzeka przepływa w pobliżu masywnej wieży ciśnień, obok Odra Centrum, pod wiszącym Mostem Grunwaldzkim, a następnie pod Mostem Pokoju. Po prawej stronie widać Ostrów Tumski z katedrą – serce historycznego Wrocławia. Tu rzeka rozdziela się na liczne odnogi, tworzące wyspy: Piasek, Tamkę, Słodową,

Bielarską i Daliową. Prowadzi do nich gęsta sieć mostów i kładek m.in. Most Piaskowy (w miejscu najstarszej przeprawy) oraz Mosty Młyńskie przy dawnym młynie „Maria”. Przed Mostami Uniwersyteckimi wody się łączą, by za chwilę znów się rozdzielić – tym razem na Odrę Północną i Południową, które opływają Kępę Mieszczańską. Między mostami stoi Pomnik Powodzianki – upamiętniający wielką powódź z 1997 r.

Południowa Odra płynie pod kamiennym Mostem Pomorskim, przy którym stoją strażnice nawiązujące swoim wyglądem do punktów poboru opłat. W bocznym kanale znajduje się Śluza Mieszczańska, a w głównym nurcie, Elektrownia Wodna Wrocław I, zaprojektowana przez Maxa Berga. Dalej woda przepływa pod Mostem Sikorskiego i nowoczesnym Mostem Dmowskiego. Odra Północna zaczyna się przy północnej nitce Mostu Uniwersyteckiego, mija Marinę Topacz i Most Pomorski Północny. Następnie przepływa przez jaz przy elektrowni Wrocław II (proj. M. Berga), pod Mostami Mieszczańskimi i łączy się z południowym nurtem.


■ Wrocław. Wyspa Piasek





■ Wrocław. Most Grunwaldzki

Odra wpływa pod most kolejowy linii Wrocław–Oleśnica, a chwilę później z prawej strony dochodzi Stara Odra – w tym miejscu wszystkie odnogi zlewają się w jeden główny nurt. Rzeka płynie dalej pod mostem kolejowym Wrocław–Poznań i nowoczesnym wantungim Mostem Milenijnym o długości 923,5 m. Przed nim Zimowisko Berek Osobowice I z Mariną Osobowice, a tuż za nim Port Osobowice. Chwilę później z lewej strony odgałęzienie do przystani w dawnym Porcie Kozańów, a z prawej Zimowisko Berek Osobowice II. Rzeka wpływa między lasy Pilczycki i Osobowicki. Następnie Odra znów dzieli się na dwa ramiona, opływające Wyspę Rędziańską. W północnym znajdują się Śluzy Rędzin, a w południowym – efektowny Jaz Rędzin z wieżyczkami. Nad całością góruje Most Rędziański, zawieszony na jednym pylonie – najwyższym w Polsce (122 m). Most ten, będący częścią Autostradowej Obwodnicy Wrocławia, ma 612 m długości, a z estakadami aż 1742 m. Za mostem, po lewej stronie, do Odry uchodzi Ślęza. W tym miejscu znajduje się Przystań Maślice, skąd kursuje prom na drugą stronę rzeki. Nieco dalej, również z lewej, wpada Ługowina, a po prawej rozciągają się lasy Rędziański i Lesicki. Po chwili z lewej wpływa Bystrzyca, a z prawej Widawa – i tu Odra opuszcza granice Wrocławia.



■ Wrocław. Rejs statkiem po Odrze

ODRA WE WROCŁAWIU



■ Wrocław. Mosty Młyńskie

W drugiej, prawej odnodze, w Opatowicach od głównego nurtu Odry odchodzą dwa kanały: Powodziowy i Żeglugowy. Na pierwszym z nich znajduje się Jaz Bartoszowice o wysokości 3,2 m. Drugi - niegdyś wykorzystywany głównie do transportu węgla z Górnego Śląska, prowadzi przez służy Bartoszowice i Zacisze. Oba kanały przepływają pod mostami Chrobrego i Jagiellońskimi, po czym łączą się ze Starą Odram.

Stara Odra rozpoczyna swój bieg przy Jazie Szczytnickim. Tuż za nim funkcjonuje Przystań

Zwierzyniecka z wypożyczalnią kajaków i rowerów wodnych. Rzeka przepływa pod pięknym, kratownicowym Mostem Zwierzynieckim projektu Karla Klimma i Richarda Plüddemanna, a następnie pod Mostem Szczytnickim. Mijając osiedle Zacisze, oddaje część wody do Kanału Miejskiego. Przy Jazie Psie Pole z prawej strony uchodzi Kanał Powodziowy i później Kanał Żeglugowy. Stara Odra dalej płynie pod Mostami Warszawskimi, a także pod mostem kolejowym linii Wrocław-Oleśnica. Skracając łagodnie w lewo, Stara Odra dociera do Mostów Trzebnickich, gdzie na wysepce mię-


■ Wrocław. Most Rędziński



dzy nimi stoi krzyż z oznaczeniem poziomu wody podczas powodzi z 1997 r. W tym miejscu w prawo odchodzi Kanał Różanka. Dalej rzeka przepływa przez Jaz Różanka oraz kamienno-ceglane Mosty Osobowickie. Za nimi, na równoległych kanałach Miejskim i Różanka, znajdują się śluzy. Nieco dalej oba kanały ponownie łączą się z głównym nurtem, kończąc bieg Starej Odry.

Odra we Wrocławiu doskonale nadaje się do spływów kajakowych oraz indywidualnych rejsów jednostkami z napędem motorowym. Miasto można przepłynąć dwiema trasami wodnymi. Pierwsza z nich prowadzi z Łanów głównym nurtem Odry, a następnie Kanałem Żegludowym, przez śluzę Bartoszowice i Zacisze, pod Mostami Warszawskimi na Starą Odrę. Dalej trasa wiedzie Kanałem Różanka (do pokonania jest tu Śluza Różanka) aż do połączenia z głównym nurtem. Po przepłynięciu Śluzy Rędzin, po ok. 6 kilometrach opuszczamy granice miasta. Alternatywnie, z Łanów można w płynąć w Kanał Opatowicki i skorzystać z pięknie odrestaurowanej Śluzy Opatowice. Dalej płyniemy głównym nurtem Odry w kierunku Mostu Grunwaldzkiego, a następnie przez Śluzę Szczytniki dostajemy się na wody Starej Odry. Podążając Kanałem Miejskim i pokonując kolejną śluzę, docieramy z powrotem do głównego nurtu rzeki.

Można również skorzystać z wielu przystani i wypożyczalni sprzętu pływającego działających w centrum Wrocławia, które umożliwiają relaks na wodzie i odkrywanie miasta z zupełnie innej perspektywy. Dla miłośników motorówek szczególną atrakcją jest możliwość żeglugi po zabytkowym Śródmiejskim Węźle Wodnym. Należy jednak pamiętać o ograniczeniach technicznych Śluzy Mieszkańskiej – szerokość 4,80 m i maksymalne zanurzenie 0,70 m. Odcinek Odry między Śluzą Opatowice a Śluzą Mieszkańską dopuszczony jest również do żeglugi nocnej, co otwiera dodatkowe możliwości dla bardziej doświadczonych wodniaków. Pod adresem <https://www.gov.pl/web/drogiwodne> dostępne są propozycje tras dla kajakarzy i motorowodniaków, zawierające kilometraż oraz informacje o zabytkach i atrakcjach turystycznych. Warto też wspomnieć, że Wrocław oferuje rozbudowaną sieć regularnych i sezonowych rejsów pasażerskich, które cieszą się dużą popularnością wśród turystów i mieszkańców.



■ Wrocław. Bulwar Xawerego Dunikowskiego



■ Wrocław. Śluza Opatowice



■ Wrocław. Jaz Rędzin

Obiekty wielofunkcyjne

Marina Osobowice

ul. Osobowicka 70, Wrocław, tel. 783 550 211
www.marinaosobowice.pl

Nowoczesny port nad Odrą w północnej części Wrocławia, łączący funkcję przystani jachtowej i miejsca wypoczynku z camper parkiem położonym tuż nad rzeką. Stanowi spokojną przestrzeń dla żeglarzy, kajakarzy i turystów, którzy chcą cieszyć się bliskością natury zaledwie kilka minut od centrum miasta.

OFERTA:

- miejsca do cumowania dla łodzi i jachtów,
- stacja paliw,
- wypożyczalnia kajaków, rowerów wodnych i motorówek (z uprawnieniami i bez),
- tawerna i beach bar,
- nowoczesne zaplecze sanitarne oraz camper park
- warsztat dla łodzi,
- kursy żeglarskie i rejsy po Odrze,
- rejsy międzynarodowe na trasie Wrocław – Berlin.

ATM MARINA
OSOBOWICE



■ Wrocław. Marina Osobowice

Marina Topacz

ul. Księcia Witolda 2, Wrocław
tel. 609 903 610
f /topacz.marina

Śródmiejska przystań na Odrze we Wrocławiu, położona na Kępie Mieszkańskiej. Oferuje miejsca do cumowania łodzi i jachtów, zaplecze sanitarne oraz warsztat dla jednostek pływających. W pobliżu znajdują się restauracje, apartamenty i parking.

OFERTA:

- możliwość cumowania przez cały sezon przy strzeżonym pomoście wyposażonym w dostęp do prądu i wody,
- możliwość dokonywania drobnych napraw,
- gastronomia – 4 restauracje,
- galeria Moya,
- stojaki rowerowe,
- płatny strzeżony parking.



■ Wrocław. Marina Topacz

Żegluga Pasażerska Wrocław

ul. Wróblewskiego 1, Wrocław, tel. 609 200 867,
71 328 36 18, www.statekpasazerski.pl

Przy Przystani Zwierzynieckiej działa operator turystyczny Żegluga Pasażerska Wrocław, który prowadzi rejsy po Odrze, pozwalające na poznawanie miasta z niecodziennej perspektywy wody. Firma oferuje zarówno rejsy indywidualne, jak i czartery statków dla grup, umożliwiając połączenie rekreacji z możliwością spędzenia czasu nad rzeką w spokojnej i komfortowej atmosferze.

OFERTA:

- rejsy wycieczkowe i turystyczne po Odrze,
- czartery statków na imprezy prywatne i firmowe,
- organizacja wydarzeń na wodzie (bankiety, spotkania integracyjne, uroczystości),
- wypożyczalnia kajaków i rowerów wodnych przy Przystani Zwierzynieckiej,
- obsługa rejsów pasażerskich we Wrocławiu,
- dostęp do floty jednostek od 30-osobowych po duże statki pasażerskie,
- możliwość startu z kilku przystani: Zwierzyniecka, Kardynalska, Zoo, Hala Targowa, Wratysłavia.

📍 Odra Centrum

Wybrzeże Juliusza Słowackiego 5B, Wrocław

tel. 512 406 070

<https://odracentrum.org>

Nowoczesne centrum edukacyjno-ekologiczne. Łączy funkcje kulturalne, rekreacyjne i informacyjne, promując wiedzę o Odrze i ochronie środowiska. Ośrodek organizuje warsztaty, sptywy i wydarzenia dla dzieci, młodzieży i dorosłych.

OFERTA:

- rejsy edukacyjne i sptywy kajakowe po Odrze i Oławie
- wypożyczalnia kajaków i łodzi elektrycznych,
- warsztaty ekologiczne i edukacyjne dla dzieci, młodzieży i dorosłych,
- Akademia Pokoleń – zajęcia dla seniorów,
- wynajem sal i przestrzeni eventowych (Sala Odra Cafe, Sala Laboratorium, Taras),
- kawiarnia Odra Cafe z widokiem na rzekę.

📍 Port Osobowice

ul. Osobowicka 73, Wrocław, tel. 690 304 060

www.portosobowice.pl

Kameralna przystań położona nad Odrą w północnej części Wrocławia, w otoczeniu zieleni i spokojnych terenów rekreacyjnych. To miejsce, które łączy aktywny wypoczynek na wodzie z możliwością relaksu w naturalnym otoczeniu. Port oferuje szeroki wybór atrakcji wodnych i stanowi doskonałą bazę do rozpoczęcia przygód kajakowych czy rejsów motorówkami.

OFERTA:

- wypożyczalnia kajaków, desek SUP, kanadyjek, rowerów wodnych, motorówek (z uprawnieniami i bez),
- rejsy turystyczne, rekreacyjne oraz eventy na wodzie,
- noclegi na wodzie – miejsca noclegowe na barce typu koszarka z lat 80., zachowanej w oryginalnym stylu,
- postój krótkoterminowy – możliwość zatrzymania jednostki w porcie; w pobliżu dostępna restauracja i sklep, a w przyszłości także oferta gastronomiczna w samym porcie.



■ Wrocław. Most Zwierzyniecki



■ Wrocław. Odra Centrum



■ Wrocław. Port Osobowice

Inne podmioty związane z Odrą i Wrocławskim Węzłem Wodnym

Hydropolis

Na Grobli 17, Wrocław, tel. 71 340 95 15
hydropolis.pl

Nowoczesne centrum wiedzy o wodzie, łączące naukę z multimedialnymi instalacjami, interaktywnymi wystawami i efektownymi projekcjami.

Muzeum Odry Fomt

Wybrzeże Wyspiańskiego 27, Wrocław
tel. 882 116 779
www.fomt.pl

Muzeum prowadzone przez Fundację Otwartego Muzeum Techniki funkcjonuje od 1998 roku. Zwiedzającym zostały udostępnione: holownik parowy „Nadbor”, dźwig pływający „Wróblin” i barka pływająca „Irena”. Zwiedzać można ich oryginalne zachowane wnętrza.

Salon Turystyki Wodnej Turizmo

pl. Nankiera 14, Wrocław, tel. 71 700 05 00
salonturizmo.pl

Obsługa rejsów wycieczkowych i czarterów, wynajem statków, organizacja imprez, wypożyczalnia kajaków i motorówek, kursy motorowodne i żeglarskie.

Varuna River Cruises

Bulwar Dunikowskiego, Wrocław,
tel. 696 262 599, varuna.pl

Obsługa rejsów wycieczkowych oraz czarterów, organizacja imprez.

Zatoka Gondoli

ul. J. E. Purkyniego 9, tel. 737 180 888
www.zatokagondoli.pl

Urokliwa przystań rekreacyjna niegdyś będąca ujściem Fosu Miejskiej, dziś stanowi część Śródmiejskiego Węzła Wodnego. Otoczona zielenią i położona w pobliżu Ostrowa Tumskiego, Bulwaru Dunikowskiego oraz Parku Słowackiego, zachwyca wyjątkowym klimatem. Oferuje wypożyczanie kajaków, rowerów wodnych i motorówek – zarówno dla osób z uprawnieniami, jak i bez nich.

Marina Kleczków

ul. Pasterska 2B, Wrocław, tel. 690 304 060,
marinakleczkow.pl

Wypożyczalnia: kajaków jedno- i dwuosobowych, desek SUP, kanadyjek, rowerów wodnych. Pomost cumowniczy dla odwiedzających oraz gości restauracji Messa, strefy SPA.

Port Zacisze

ul. Kościelżyńska 29, Wrocław, tel. 690 304 060

Pomosty cumownicze do postoju długoterminowego, zimowanie jachtów i łodzi, serwis łodzi, mycie i sprzątanie łodzi, możliwość wyciągnięcia łodzi z wody, możliwość wynajęcia skipera do przestawienia jachtu.

PIERK Przystań Maślice

Ślężoujście / ul. Rędzińska, Wrocław,
tel. 782 991 991

Spokojna przystań z wypożyczalnią kajaków, desek SUP i rowerów wodnych. Na miejscu działa strefa gastronomiczna, kawiarnia oraz część rekreacyjna. W sezonie letnim kursuje prom Maślice-Rędzin, umożliwiający przeprawę na drugi brzeg Odry.



■ Wrocław. Hydropolis



■ Wrocław. Zatoka Gondoli



■ Wrocław. Hot Spot, plaża przy Moście Milenijnym

Plaże miejskie

Działają w okresie letnim, w zależności od warunków pogodowych. Wstęp bezpłatny. Wyposażenie: punkty gastronomiczne, piasek, leżaki, stojaki na rowery, toalety.

Hot Spot

ul. Wejherowska 34, 54-611 Wrocław, grencorp.pl

ZaZoo

Wybrzeże S. Wyspiańskiego 39E, 50-370 Wrocław grencorp.pl

Odra-Pany

Kładka Zwierzyniecka, 50-438 Wrocław, f / Odra-Pany

Prosto z Mostu

ul. Pasterska 1, 50-304 Wrocław, tel. 780 620 555
f / Prosto Z Mostu BeachBar/

Marina Kleczków

ul. Pasterska 2B, 50-304 Wrocław, tel. 784 330 427
marinakleczkow.pl

Stara Odra

ul. Zawalna 53, 53-228 Wrocław, tel. 505 712 777
<https://stara-odra.pl/>

OpatoVice

ul. Braci Gierymskich 151, 51-640 Wrocław
tel. 791 598 444, f / OpatoVice Beach Bar

Forma Płynna

Wybrzeże S. Wyspiańskiego 20
50-370 Wrocław, tel. 574 229 954, @ /formaplynnna/

Raj Bar

Wyspa Stodowa, ul. Piaskowa 8, 50-266 Wrocław,
tel. 533 666 715, f / Raj / Bar

Port Węglowy

Na Grobli 4, 50-421 Wrocław, tel. 502 598 179
<http://portweglowy.wroc.pl/>

Zacumuj

ul. Osobowicka 70, 51-008 Wrocław
tel. 609 903 610, f /Zacumuj.BeachBar

Basen Beach Bar

ul. Pasterska, 50 -231 Wrocław, tel. 792 192 262

Dużą rolę w propagowaniu turystyki wodnej na Odrze odgrywają ośrodki oraz stacje harcerskie, które dysponują odpowiednią infrastrukturą i przystaniami. Są one jednak udostępniane przede wszystkim członkom oraz w trakcie organizowanych zajęć rekreacyjnych, edukacyjnych, regularnych aktywności i imprez. Na terenie Wrocławia prężnie działa także środowisko żeglarskie, które integruje się poprzez spotkania klubowe, rejsy po ciekawych trasach oraz udział w regatach i wyjazdach wspólnotowych, a wiele z tych podmiotów prowadzi specjalistyczne szkolenia, pozwalające zdobyć uprawnień. Wśród nich wyszczególnić można między innymi:

- **Harcerski Ośrodek Wodny Rancho**
ul. Na Grobli 49, Wrocław, tel. 505 325 000
- **Klub Wioślarski PEGAZ Wrocław**
ul. Osobowicka 48, Wrocław, tel. 603 953 734
- **Sharks Sp. z o. o., ul. Wrocławska 11,**
Mirków, tel. 691 659 086
- **Fundacja „Hobbit”, „Marina Kozanów”**
ul. Połbina 1, Wrocław, tel. 604 609 504
- **Dolnośląskie Stowarzyszenie Rozwoju**
Żeglarstwa, ul. Osobowicka 70, Wrocław,
tel. 608 478 084
- **Jacht Klub Wrocław, ul. Henryka Probusa 9/4,**
Wrocław, tel. 03 772 114
- **WSZ „Port Stanica”**
ul. Kożuchowska 13, Wrocław
- **Uczniowski Klub Sportowy „ŻEGLARZ”,**
ul. Osobowicka 70, Wrocław, tel. 600 309 909
- **Harcerski Ośrodek Wodny „Zatoka”,**
ul. Długa 65a, Wrocław, tel. 602 846 367

PRZYDATNE ADRESY

KOMISARIAT WODNY KWP

Wybrzeże Wyspiańskiego 39 b, 50-370 Wrocław
tel. 478 712 702, e-mail: komendant.wodny@wr.policja.gov.pl

DOLNOŚLĄSKIE WODNE OCHOTNICZE POGOTOWIE RATUNKOWE

ul. Na Grobli 40-44, 50-421 Wrocław
tel. 71 344 47 45

f Dolnośląskie WOPR

URZĄD ŻEGLUGI ŚRÓDLĄDOWEJ

ul. Podwale 62, 50-010 Wrocław, tel. 71 333 08 20
e-mail: urzad@wroc.uzs.gov.pl
<https://bip.wroc.uzs.gov.pl>

PGW Wody Polskie RZGW we Wrocławiu

ul. C. K. Norwida 34, 50-950 Wrocław
tel. 71 337 88 00

Centrum Operacyjne, tel. całodobowy 71 328 05 87



■ Czapla siwa

Rzeka o długości 139 km, ma swoje źródła na łąkach koło Przygodzic, po czym płynie na zachód przez Milicz, Żmigród i Wąsosz, uchodzi do Odry koło Wyszanova. Barycz ma jeden z najmniejszych średnich spadków w Polsce (0,035%), spowolniony jeszcze przez liczne, jazy. Spływ nią jest przez to dość łatwy i mogą sobie na niego pozwolić także początkujący kajakarze. Rzeka płynie przez rozległą Dolinę Baryczy, objętą ochroną jako park krajobrazowy. Jest to jeden z najcenniejszych przyrodniczo obszarów w Polsce, pełen stawów, bagien i łąk, na których można spotkać rzadkie gatunki ptaków. Na wyprawę kajakiem najlepiej wybrać się wiosną lub jesienią, latem często stan wody jest za niski.

Spływ można zacząć w województwie wielkopolskim w Odolanowie (miejsce wodowania przy kładce dla pieszych, naprzeciwko dworca kolejowego), mijamy most kolejowy (linia Oleśnica – Ostrów Wielkopolski), płyniemy przez podmokłe łąki Odolanowskie (fragment ok 9 km, niewidoczny na mapie). Na granicy województwa dolnośląskiego znajduje się jaz Uciechów (można przepłynąć przy otwartej służbie). Mijamy wieś Wróbliniec i dwa kolejne jazy z możliwością przepłynięcia (Wróbliniec, Potasznia). W Potasznii przy moście kolejne miejsce wodowania. Płyniemy chwilę przez las do walcowego jazu Bolko (przenoska), przy nim miejsce wodowania. Po lewej mijamy Stawy Milickie, kompleks Stawno. Przy

Stawach Wszewilki (po prawej) jaz Stawoszowice (przenoska) z miejscem wodowania. Docieramy do Milicza, mijamy most kolejowy (linia Oleśnica – Krotoszyn), przy moście Krotoszyńskim po lewej urządzono miejsce wodowania. Jest to teraz główne miejsce wodowania na Baryczy, z parkingiem. Kolejne znajdują się chwilę dalej koło Ostoi Koników Polskich (możliwość noclegu, smażalnia) i przy Grodzisku Kaszowo (po lewej). Docieramy do Sułowa, gdzie przy odejściu Młynówki Sułowsko - Radziądzkiej znajduje się jaz Sułów (konieczna przenoska), obok miejsce wodowania i kompleks ośrodków wypoczynkowych. Koło wsi Łąki mijamy zabytkowy drewniany most, wptywamy w rozległy las. W jego środku drewniany jaz Niezgoda (przenoska) z miejscem wodowania. Koło Rudy Żmigrodzkiej mijamy kompleks Jamnik Stawów Milickich (w miejscowości w gospodarstwie rybackim - zagroda edukacyjna), chwilę dalej jaz Osiek (możliwość przepłynięcia). Wypływamy na łąki, po chwili po lewej park z odrestaurowanymi ruinami pałacu w Żmigrodzie i miejscem wodowania (możliwość noclegu). Docieramy do jazu Żmigródek (możliwość przepłynięcia). Dalej przepływamy pod dużym mostem trasy S5, płyniemy wśród łąk z dala od zabudowań. Mijamy kolejny jaz - Bychowo (możliwość przepłynięcia), a przy zakręcie rzeki po lewej stronie grodzisko Kędzie, dalej miejsce wodowania i znówu jaz, pod mostem. Na trasie można spotkać ślady działalności bobrów. Płyniemy wśród łąk i po przepłynięciu jeszcze trzech jazów docieramy do Wąsosza z XIV-wiecznym zamkiem. Na prawym brzegu marina kajakowa OSiR z dostępem do terenu rekreacyjnego z wiatami i miejscem



■ Milicz. Kościół św. Andrzeja

na ognisko. Płynąc dalej mijamy dwa drewniane pomosty do cumowania kajaków – przy ujściu Orli i we wsi Bęcz Mały, obok wczesnośredniowiecznego grodziska. Kolejne miejsce wodowania znajduje się przed wsią Sądowne, z wiatą i miejscem na ognisko. Za Wierzowicami Wielkimi jaz pod mostem (możliwość przepłynięcia), dogodne miejsce biwakowe. Doptywamy do Ryczenia, gdzie na prawym brzegu znajduje się kolejne miejsce wodowania. Docieramy do malowniczego, niemal dzikiego odcinka rzeki ze zwalonymi drzewami, które jednak nie utrudniają płynięcia. W Ostenie za drugim mostem drogowym po prawej stronie dogodne miejsce wodowania. Mijamy grodzisko Kietłów, dalej kolejny jaz - konieczna przenoska. W Szaszorowicach po lewej pałac. Dalej znowu jazy - pod mostem w Żabinie i w Bartodziejach, tam również grodzisko na lewym brzegu. Rzeka skręca w lewo i doptywamy do Wyszana, gdzie kończymy spływ na cyplu przy ujściu Baryczy do Odry.



■ Barycz. Spływ kajakowy

Wypożyczalnia kajaków

- Beata Głowacz**
Ruda Sułowska 11a, tel. 603 976 169
www.zajazd-glowaczowka.pl
- Emirej**
ul. Krucza 12, Milicz, tel. 660 299 775
www.emirej.pl
- Gospodarstwo Agroturystyczne „Nad Zalewem”**
Sowy 43, tel. 661 409 162
<https://kajakisowa.pl>
- Gospodarstwo Agroturystyczne „U Źródła”**
Miłochowice 31/4, tel. 509 787 669
- I Kajaki Milicz**
ul. Milicka 43, Sułów, tel. 601 790 771
<https://i-kajaki.pl>
- Kayak Tours**
ul. Kłodzka 4/3, Wrocław, tel. 730 220 012
www.kayaktours.pl
- Kajaki Milicz**
ul. Krotoszyńska 24, Milicz, tel. 792 308 308,
<https://kajakimilicz.com>
- Maciej Kowalski**
ul. Szosowa, Niesułowice, tel. 665 145 094
f / Kompleksowe Usługi Turystyczne w Dolinie Baryczy Maciej Kowalski
- Meander**
Przyborów 35, tel. 881 928 511
www.meander.turystyka.pl
- Mirostaw Krzyżoszczak**
ul. Krotoszyńska 21, Milicz, tel. 606 586 733,
608 120 774
<https://turystykabarycz.pl/wypozyczalnia-kajakow>
- Ośrodek wypoczynkowy „Wąsosz”**
ul. Nadbrzeżna 10, Wąsosz, tel. 695 777 488
<https://wasoszwita.pl/>
- Przygoda**
ul. Krotoszyńska, Milicz, tel. 531 940 940
www.kajaki-milicz-przygoda.pl
- Romuald i Hanna Jankowsky**
Piotrkosice 60, tel. 697 437 397
www.kajaki-barycz.pl
- Skajfan**
ul. Mickiewicza 24/7, Milicz, tel. 695 447 712
www.skajfan.pl
- Sosenka**
Trzebicko Dolne 7, tel. 605 418 294
<https://kajakimilicz.pl>
- Sprinter**
ul. Błonie 2, Sulmierzyce, tel. 664 173 827
<https://kajakisprinter.pl/>
- Strzałka kajaki Milicz**
Jawor 12, tel. 781 659 660
<https://www.kajakimilicz.eu/>
- Z Nurtem**
ul. Księżka 2/1, Wrocław, tel. 609 045 251
<https://znurtem.pl/>



■ Rzeka Bóbr. Jelenia Góra – Grabary

Bóbr o długości 272 km to największy z lewobrzeżnych dopływów Odry. Odcinek dostępny dla kajaków zaczyna się w Kamiennej Górze i ma 251 km. Szlak jest urozmaicony i posiada górski charakter. Konieczne są uciążliwe częste przenoski. Przepłynięcie całego szlaku zajmuje 9 – 10 dni. Odcinek Kamienna Góra – Wleń przy niskim stanie wody może być niedostępny.

Szlak zaczyna się w Kamiennej Górze, położonej w górskiej kotlinie, miejsce wodowania przy moście drogowym za ujściem Zadrnej. Za moment przepływamy pod dwoma mostami drogowymi (drugi na drodze ekspresowej S3). W Dębrzniku mijamy zniszczony jaz, most drogowy, most kolejowy (linia Sędzistów – Lubawka) i jaz (przenoska około 30 m). Na północ od wsi z prawej uchodzi Lesk, płynie pod mostem kolejowym (linia Wałbrzych – Jelenia Góra). W Marciszowie mijamy kolejny most kolejowy z miejscem wodowania i jaz (przenoska 50 m), a w Ciechanowicach za mostem kolejowym rozmyły próg (przenoska 20 m). Zaczyna się tu bardzo malowniczy przetom rzeki między Rudawami Janowickimi a Górami Kaczawskimi. Trzeba uważać na liczne głazy, przemiały i bystrza. W Miedziance czeka nas zniszczony jaz (przenoska 30 m) i dwa mosty kolejowe, ścinające zakole rzeki. W Janowicach Wielkich za mostem po prawej znajduje się miejsce wodowania. Mijamy jaz (przenoska 50 m) i most kolejowy, kolejne miejsce wodowania przy pensjonacie Pałacyk Trzczańsko po lewej. Rzeka płynie teraz przez Kotlinę Jeleniogórską, po lewej malownicze szczyty Gór Sokolich. W Wojanowie miejsce wodowania przy wodowskaziu po prawej, za ujściem Łomnicy jaz (przenoska 50 m). W Dąbrowicy ostatni raz płynie pod mostem kolejowym linii Wałbrzych – Jelenia Góra.

Osiągamy granice Jeleniej Góry, pod mostem próg, przy wysokim stanie wody możliwy sptyw. Potem czeka nas jaz (przenoska 10 m) i elektrownia (przenoska 100 m), mijamy most kolejowy i płynie przez centrum miasta. Za ujściem Kamiennej wysoki most kolejowy (linia Jelenia Góra – Lubań) i początek najpiękniejszego i najtrudniejszego odcinka przetomowego zwanego Borowym Jarem (urwiste skaliste brzegi, zężenia koryta, głazy, silne bystrza). Przy elektrowni Bobrowice III jaz (przenoska 150 m), dalej trudny odcinek z szachownicami głazów i skalistymi progami. Płynie przez malownicze Jezioro Bobrowieckie, obok Gościnniec Perła Zachodu. Przy elektrowni Bobrowice I przenoska 300 m prawym brzegiem. Kolejny odcinek trudny, przy elektrowni Bobrowice II przenoska 250 m (przy wysokim stanie wody można minąć lewą odnogą). W Siedlęcinie opuszczamy przetomowy odcinek. Płynie przez Jezioro Wrzeszczyńskie, przy elektrowni przenoska 200 m. Mijamy zniszczony jaz i wplywamy na Jezioro Pilchowickie (→ opis str. 32). Za jeziorem jaz przy fabryce tektury (przenoska 30 m), na końcu Pilchowic kolejny (przenoska 40 m). W Nieleście jaz przy moście kolejowym (nieczynna linia Jelenia Góra – Lwówek Śl.), po prawej miejsce wodowania. Dalej mijamy malowniczo położony Wleń, rzeka oddziela tutaj Pogórze Izerskie od Kaczawskiego, po prawej miejsce wodowania z polem namiotowym. W Marczowie próg za mostem drogowym (przenoska 60 m), we wsi Dębowy Gaj jaz (przenoska 150 m). Wzgórza stają się coraz niższe, osiagamy Lwówek Śl. Na początku miasta jaz (przenoska 150 m), dalej miejsce wodowania przy biwaku OSiR (po lewej) i most kolejowy (nieczynna linia Lwówek Śl. – Jerzmanice-Zdrój). W Brunowie jaz (przenoska



■ Siedlecin. Most pieszny nad Jeziorem Bobrowieckim (J. Modrym) i Gościniec Perła Zachodu

40 m) i kamieniste bystrze pod mostem drogowym. We Włodzicach Małych jaz przy zakładzie wodnym (przenoska 80 m), kolejny przy elektrowni w Kraszowicach (przenoska 60 m). Docieramy do Bolesławca, próg około 1 m, spławny. Mijamy MOSiR i kładkę dla pieszych, za nią próg, sugerowana przenoska. Mijamy most drogowy, po prawej miejsce wodowania i dalej piękny most kolejowy (linia Legnica – Węgliniec) oparty na kilkudziesięciu

arkadach, pod nim podwójny próg. Płyniemy przez Bory Dolnośląskie, łąka most i kolejny próg do przepłynięcia po rozpoznaniu. Mijając kolejno 4 mosty docieramy do Starej Olesznej – przenoska przy elektrowni z uciążliwym spławianiem kajaków do rzeki z wysokiego brzegu. W Pstrążu mijamy most drogowy i kolejowy, zniszczony jaz (można spłynąć) i zaraz za wsią osiągamy granicę województwa lubuskiego.



■ Jelenia Góra. Jaz przy moście drogowym na Zabobrze



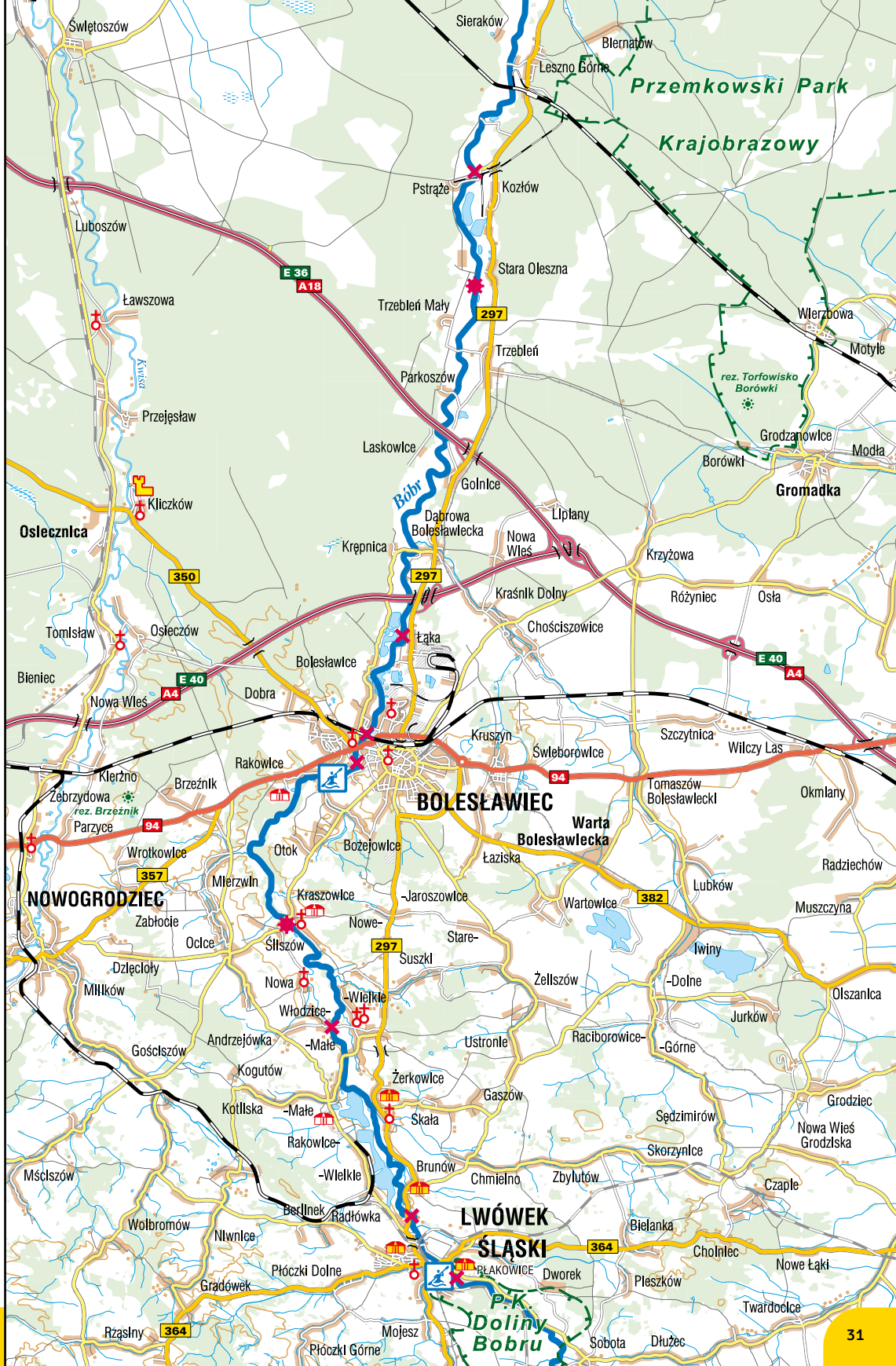
■ Rzeka Bóbr

Wypożyczalnie kajaków i pontonów

- 📍 **Berga spływy pontonowe**
Nielesno 23a, tel. 733 950 500
splywy-pontonowe.pl
- 📍 **Kayak Tours**
ul. Kłódzka 4/3, Wrocław, tel. 730 220 012,
www.kayaktours.pl
- 📍 **Kajaki Bolesławiec**
Piaskowa 19, Bolesławiec, tel. 500 573 900,
kajakiboleslawiec.pl
- 📍 **Kajakiem po Bobrze**
Nielesno 34, tel. 784 556 688,
<https://kajakiempobobrze.pl>
- 📍 **Rob-Fun spływ Bobrem**
Rakowice Wielkie, tel. 604 937 289
splywbobrem.pl
- 📍 **Stanisław Kozłowski**
Nielesno 25, tel. 664 483 338
f / Spływy kajakowe Bobrem Stanisław Kozłowski
- 📍 **Tęczowe spływy**
Nielesno 29, tel. 515 186 241

BÓBR






JEZIORO PILCHOWICKIE



■ Most kolejowy nad Jeziorem Pilchowickim

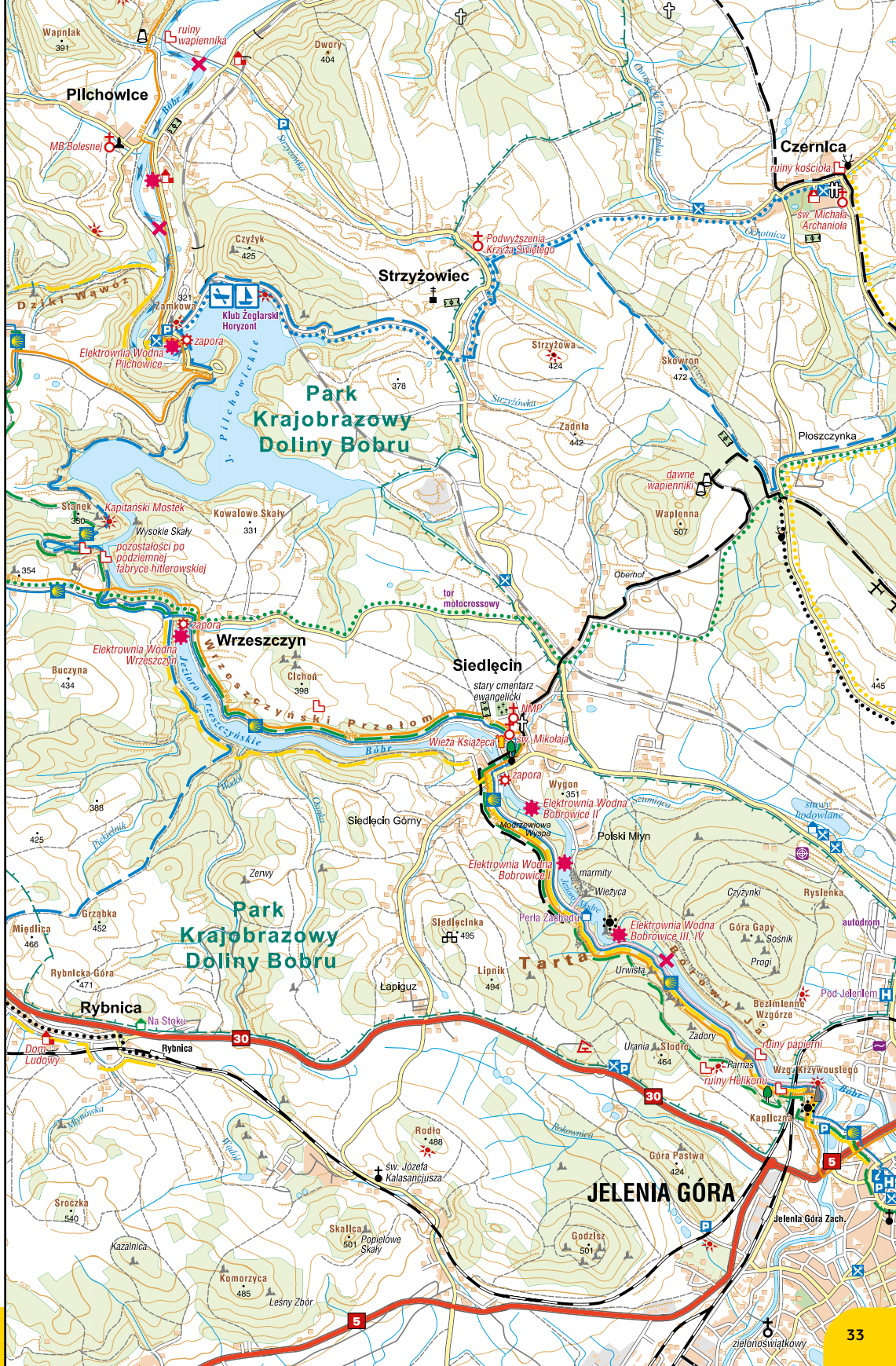
Położone między Jelenią Górą a Wleniem jezioro zaporowe na Bobrze o powierzchni 240 ha, długości 7 km i pojemności 50 mln m³. Głębokość wynosi od 40 do 47 m, w zależności od stanu wody. Jezioro powstało w latach 1902-12, kiedy zbudowano zaporę o wysokości 62 m i długości 290 m, poniżej znajduje się elektrownia wodna o mocy 7,5 MW. Jezioro pełni funkcję retencyjną i rekreacyjną, znajduje się tu przystań Horyzont, brak natomiast ośrodków wypoczynkowych. Zbiornik położony jest malowniczo na pograniczu Pogórza Izerskiego i Kaczawskiego, posiada wysokie, zalesione brzegi. Nad jedną z zatok w latach 1908-09 zbudowano most kolejowy linii Jelenia Góra – Lwówek Śląski, o wysokości 40 m. Płynąc kajakiem przez jezioro, należy trzymać się lewego brzegu. Jeżeli chcemy kontynuować spływ rzeką Bóbr, to ok. 200 m przed zaporą trzeba przybić do brzegu, ale czeka nas tu uciążliwa 500-metrowa przenoska. Od maja do początku października, po jeziorze pływa stateczek turystyczny. Wy pływa z przystani położonej 100 m od zapory, na pokład zabiera do 12 osób, a rejs trwa około godziny. Na jeziorze obowiązuje zakaz używania silników o mocy wyższej niż 5 KM.



■ Jezioro Pilchowickie. Zapora

Przystanie

- 📍 **Przystań Klubu Żeglarskiego Horyzont**
teren pod stacją Pilchowice Zapora
tel. 500 700 930, www.skzhoryzont.pl
f / PrzystanZeglarskaHoryzont



Park Krajobrazowy Doliny Bobru

Park Krajobrazowy Doliny Bobru

JELEŃIA GÓRA

Lewy dopływ Odry o długości 95 km. Jego źródła znajdują się pod Leszczyńcem w Górach Suchych, ujście na północno-zachodnim skraju Wrocławia. Na rzece utworzono 2 sztuczne zbiorniki: Jezioro Bystrzyckie (→ opis str. 36) i Jezioro Mietkowskie (→ opis str. 38) W dolnym biegu rzeki utworzono w 1998 r. Park Krajobrazowy Dolina Bystrzycy. Rzeka płynie w większości przez lasy łęgowe, często leżą w niej powalone drzewa. Posiada stosunkowo wartki nurt, z licznymi progami, jazami i większymi spiętrzeniami w pobliżu elektrowni. Przepływ zależy w dużej mierze od wielkości zrzutu wody z zaporę w Mietkowie.

Szlak kajakowy po Bystrzycy możemy podzielić na dwie części – od Śmiałowic do J. Mietkowskiego (12 km) i od zaporę w Mietkowie do ujścia (45 km). Połączenie tych dwóch odcinków wiązałoby się z dość uciążliwym transportem kajaków w Borzygniewie.

Pierwszy odcinek możemy rozpocząć w Śmiałowicach z pomostu za trapek dla kajakarzy. Znajduje się tutaj także przystań kajakowa z bazą turystyczną – miejsce odpoczynku z ławkami z zadaszeniem, miejsce na ognisko, sanitariaty, możliwość biwakowania. W Gołaszycach przepływamy pod mostem drogowym, dalej próg spiętrzący, (przenoska prawą stroną), kolejny próg w Kraszkowie (przenoska prawą stroną). Płynąc dalej mijamy Krysztalową Górę znaną także jako „Miejsce Mocy”. Za nią i w Siedlimowicach kolejne progi (przenoski prawą stroną). W Domanicach mijamy most drogowy i dopływamy do Jeziora Mietkowskiego, na prawym brzegu możliwość zakończenia spływu. Dla bardziej doświadczonych kajakarzy propozycja przepłynięcia przez Jezioro Bystrzyckie do przystani w Borzygniewie.

Spływ drugim odcinkiem rozpoczynamy za zaporą w Mietkowie. Mijamy most i wplywamy w lasy łęgowe. W Milinie most, za nim w lesie jaz przepływalny środkiem. Mijamy kilka mostków, płynąc dalej przez las. W Kamionnej na leśnej polanie dobre miejsce na biwak i jaz (przenoska lewą stroną 30 m). Dalej mijamy 7 progów kamiennych – wszystkie spływalne. Na skraju Kątów Wrocławskich po prawej ujście Czarnej Wody, po lewej odpływ Młynówki, w tym miejscu jaz (przenoska z prawej, 20 m). Mijamy most autostrady A4 i drogowy, z lewej ujście Młynówki, płyniemy przez Park Miejski z kładką. W Jurczycach za kładką wygodne miejsce wodowania przy zadaszonym miejscu odpoczynku. W Sadowicach mijamy most kolejowy (linia Wrocław – Wałbrzych), jaz przy elektrowni wodnej z 1921 r. (przenoska lewą stroną 20 m) i most drogowy. W Małkowicach wygodne miejsce wodowania przy moście. W Skatce miejsce na biwak i jaz elektrowni (przenoska z lewej lub prawej strony 50 m), obok zajazd z łowiskiem wędkarskim i dalej most drogowy. Osiągamy Samotwór, tuż nad rzeką po prawej odremontowany Pałac Aleksandrów, w lewo kanał, biegnący do Strzegomki, przy moście drogowym



■ Leśnica. Zamek

wygodne miejsce wodowania. Za nim jaz posiadający 5 przegród, z których przynajmniej jedna jest podniesiona, w innym wypadku przenoska 30 m lewą stroną, z lewej ujście Strzegomki. Osiągamy granice Wrocławia, na osiedlu Jarnottów – dwa trudne do pokonania progi, przy drugim wygodne miejsce wodowania. Mijamy dawny młyn, przepływamy pod mostem i osiagamy piękne meandry rzeki. W Ratyniu mijamy dwa mosty drogowe, a w Złotnikach kolejowy (linia Wrocław – Legnica), za nim próg (przy wyższej wodzie przenoska lewym brzegiem 50 m). Docieramy do Leśnicy. Przepływamy pod mostem tramwajowym, drogowym, kładką dla pieszych i dalej po lewej mijamy malowniczy park położony przy leśnickim zamku. W Marszowicach jaz przy elektrowni (przenoska lewym brzegiem 30 m), wygodne miejsce wodowania dla chcących zakończyć spływ na Bystrzycy.

Rzeka płynie dalej obok Prac Odrzańskich, pod mostem drogowym i kolejowym (linia Wrocław – Głogów). Za mostem prowadzącym do oczyszczalni ścieków uchodzi do Odry.

Wypożyczalnia kajaków i pontonów

- Kayak Tours**
ul. Kłodzka 4/3, Wrocław, tel. 730 220 012
<https://www.kayaktours.pl/>
- Meander**
Przyborów 35, tel. 881 928 511
<https://www.meander.turystyka.pl/>
- Travel project Adam Dudziński Przystań Złotniki**
ul. Skoczylasa 57, Wrocław, tel. 690 665 966
<https://rafting-wroclaw.pl/>
- Stowarzyszenie Rozwoju Wsi Śmiałowice**
Śmiałowice 29, tel. 603 640 429
<https://www.smialowice.pl/600/przystan/>
- Z Nurtem**
ul. Księżka 2/1, Wrocław, tel. 609 045 251
<https://znurtem.pl/>



JEZIORO BYSTRZYCKIE



■ Jezioro Bystrzyckie

Jezioro zaporowe na rzece Bystrzycy, pięknie położone w przełomowej dolinie między Górami Sowimi a Pogórzem Wałbrzyskim. Posiada powierzchnię 0,5 km² i pojemność około 8 mln m³, ma podłużny kształt (ok. 3,2 km długości i maksymalnie 480 m szerokości). Jezioro powstało wskutek wybudowania zapory w Lubachowie (44 m wysokości) w latach 1911-14, obok znajduje się zabytkowa elektrownia wodna z lat 1913-17 z działającym ciągle wyposażeniem z lat 20. XX w. Zbiornik pełni funkcje retencyjne, ale stanowi też dużą atrakcję turystyczną. Na szczycie górującej nad nim Choiny znajdują się ruiny zamku Grodno, z którego wieży rozpościera się piękny widok na akwen. Sam zamek, wzniesiony w XIII wieku, należy do najlepiej zachowanych warowni na Dolnym Śląsku i słynie z bogatej historii oraz tajemniczych legend. Przez jezioro można przejść wiszącą kładką o konstrukcji wstęgowej. Na kładce znajdują się ławki z multimedialnym wyposażeniem, podświetleniem i mo-

dulami dźwiękowymi, które odtwarzają odgłosy ptaków i szum wody. Nad jeziorem znajduje się kilka punktów noclegowych i gastronomicznych oraz Akwarium – Centrum Obsługi Ruchu Turystycznego. Jest to nowoczesny pawilon edukacyjny z ekspozycją przyrodniczą. Jezioro Bystrzyckie stanowi zbiornik wody pitnej dla rejonu Dzierżoniowa, w związku z tym obowiązuje zakaz używania łodzi motorowych. W okresie letnim można natomiast skorzystać z turystycznych rejsów widokowych.

Wypożyczalnia sprzętu wodnego

📍 **Hotel Maria Antonina**
ul. Spacerowa 6, Zagórze Śląskie
tel. 506 695 111
<https://hotelmariaantonina.pl/>

■ Zapora w Lubachowie



■ Zagórze Śląskie. Zamek Grodno

JEZIORO MIETKOWSKIE

Największe na Dolnym Śląsku jezioro zaporowe, utworzone na rzece Bystrzycy w latach 1974-86. Powstało wskutek zbudowania tamy w Mietkowie (długość 3,2 km i wysokość 17 m). Jezioro zajmuje powierzchnię 9,29 km², ma 65 mln m³ pojemności, jego głębokość dochodzi do 13 m. Przy zaporze funkcjonuje mała elektrownia wodna. Jezioro leżące na terenie Parku Krajobrazowego Dolina Bystrzycy, pełni głównie funkcję retencyjną. Cenione jest przez wędkarzy, można tu również spotkać bobry i rzadkie gatunki ptactwa wodnego. Znad jeziora rozciąga się piękny widok na Masyw Ślęży.

Dzięki swojej wielkości (długość 4 km, szerokość 2,5 km), zbiornik jest atrakcyjnym miejscem uprawiania różnych sportów wodnych. Przez cały rok wieją tu także sprzyjające wiatry stwarzając wyśmienite warunki do windsurfingu. Nad brzegiem jeziora znajdują się: pole namiotowe, przystań, stacja wędkarska, parking, wypożyczalnia łódek, restauracja oraz obiekty noclegowe. Na północnym brzegu jeziora znajduje się Ośrodek Sportów Wodnych i Rekreacji Powiatu Wrocławskiego w Borzygniewie. Funkcjonuje tam wypożyczalnia kajaków, rowerów wodnych, łodzi wiosłowych i motorowych. Ośrodek dysponuje również salą konferencyjną na 50 osób, polem campingowym i plażą z boiskiem do siatkówki plażowej. Oferuje szkolenia windsurfingowe oraz możliwość slipowania i zimowania jednostek pływających.

■ Jezioro Mietkowskie. Plaża

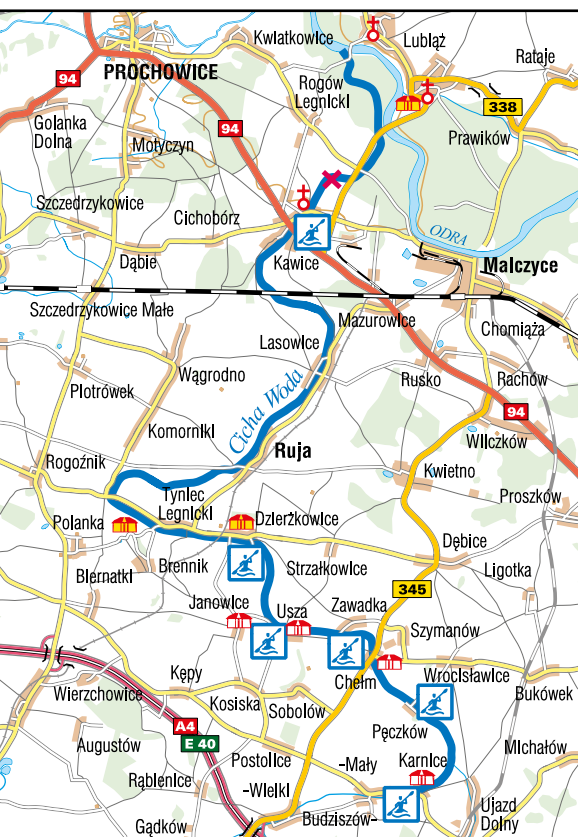


Wypożyczalnia sprzętu wodnego

- 📍 **Ośrodek Sportów Wodnych i Rekreacji Powiatu Wrocławskiego**
ul. Sportowa 4, Borzygniew, tel. 512 432 430,
www.bosw.pl
- 📍 **Stacja PZW**
ul. Portowa 30, Borzygniew, tel. 601 342 393,
<https://mietkow.pzw.wroclaw.pl/>







Lewy dopływ Odry o długości 54,4 km. Ma źródła koło wsi Goczątków we Wzgórzach Strzegomskich, płynie przez Wysoczyznę Średzką, uchodzi do Odry naprzeciw Lubiąża. Malownicza, czysta rzeka, dostępna do spływu od wsi Karnice (38 km) z licznymi śladami działalności bobrów, zwłatkami i zwieszającymi się do wody zaroślami.

Spływ zaczynamy przy moście w Karnicach, początkowy odcinek płytki, do ujścia potoku Jarosławiec. Płyniemy przez Pęczków i Chetm (most z miejscem wodowania, nad samą rzeką patac). W Zawadce mijamy gospodarstwo agroturystyczne w starym młynie, we wsi Usza most z miejscem wodowania, słpawny pochyły jaz 0,8 m i patac. W Dzierżkowicach kolejny patac i trzy mosty, przy pierwszym dogodne miejsce wodowania. Rzeka opływa szerokim łukiem Tyniec Legnicki, koło Komornik prożek 0,7 m. Płyniemy przez Ruję i Lasowice, mijając kilka mostów drogowych, odcinek za Lasowicami mocno porośnięty trzcinami. Za Mazurowicami mijamy most kolejowy (linia Wrocław – Legnica), w Kawicach most drogowy z miejscem wodowania (szosa Wrocław – Lubin). Koło Rogowa Legnickiego jaz cofkowy przeciwpodziowy, bez piętrzenia wody. Mijamy kilka mostów i wplywamy w las, rzeka meandruje urokliwym odcinkiem, by po chwili ująć do Odry.



■ Ujście Cichej Wody do Odry

CZARNA WODA

Prawy dopływ Bystrzycy o długości 47 km, źródła na stokach Raduni w Masywie Ślęży, ujście do Bystrzycy koło Kątów Wrocławskich. Nizinna i stosunkowo łatwa rzeka, dostępna do spływu na odcinku 17 km, wiosną lub po opadach deszczu.

Spływ zaczynamy przy moście w Żeruszycach, po prawej uchodzi Sulistrowicki Potok, płyniemy wśród łąk i pól, w Starym Zamku widok na romański kościół po prawej, uwaga na bród z betonowymi płytami. Dalej płyniemy przez niewielkie lasy łąkowe, rzeka nieco kręci. Koło Michałowic most z miejscem wodowania i spływalny próżek 0,3 m, dalej most kolejowy (linia Wrocław – Świdnica). W Mirosławczkach kolejny próżek 0,5 m, do spłynięcia, przy moście miejsce wodowania, po prawej piękny, klasycystyczny pałac. Za Siedlakowicami najładniejszy odcinek, w Górzycach otwarty, zniszczony jaz. W Gniechowicach nurt przyspiesza, po prawej pałac, przy moście drogowym (szosa Wrocław – Świdnica) miejsce wodowania. Dalej płyniemy przez lasy łąkowe (po lewej) i pola (po prawej), w Krobielowicach próżek 0,7 m z płytami betonowymi (przenoska prawą stroną 20 m). Po lewej Pałac Krobielowice – okazała, renesansowo-barokowa rezydencja z arkadowym dziedzińcem i bogatą historią, oferująca noclegi w wyjątkowej atmosferze dawnej posiadłości feldmarszałka Blüchera. Przy moście miejsce wodowania. Przed ujściem zakręt o 90 stopni z jazem dwustopniowym 0,8 m do spłynięcia, przy ujściu do Bystrzycy uwaga na kolejny jaz.



■ Krobielowice. Pałac



JEZIORO KUNICKIE

To połudowcowe jezioro położone ok. 7 km na wschód od Legnicy w miejscowości Kunice. Zajmuje powierzchnię około 95 hektarów, ma ponad kilometr długości i szerokości i charakteryzuje się stosunkowo płytkim dnem – maksymalna głębokość sięga około 7 metrów.

Jezioro pełni ważną funkcję rekreacyjną. Na południowym brzegu działa strzeżone kąpielisko z plażą i pomostem, a także wypożyczalnia sprzętu wodnego. To popularne miejsce żeglarzy, wędkarzy oraz amatorów kajaków, rowerów wodnych i windsurfingu. Latem odbywają się tu wydarzenia plenerowe, w tym regaty. Jest to doskonałe miejsce do uprawiania sportów wodnych. Spacerowicze mogą korzystać z oświetlonej promenady biegnącej przy północnym brzegu, gdzie ustawiono ławki i leżaki. To idealne miejsce na wieczorne spacery z widokiem na jezioro. Jezioro jest również popularne wśród wędkarzy. Można tu złowić m.in. leszcza, karpia, szczupaka, sandacza czy okonia. Wody jeziora są regularnie zarybiane. Jest to również atrakcyjne miejsce dla miłośników przyrody – wokół rozciągają się tereny zielone, pola i niewielkie lasy. Obfitość ptactwa wodnego, zwłaszcza w okolicach Czajczego Ostrowa zwanego Wyspą Mew (1 ha, po wschodniej stronie jeziora), przyciąga obserwatorów ptaków.

W otoczeniu jeziora znajdują się ośrodki wczasowe, domki letniskowe i pensjonaty, co sprawia, że Jezioro Kunickie od wielu lat jest jednym z ulubionych miejsc relaksu mieszkańców Legnicy i okolic.



■ Jezioro Kunickie

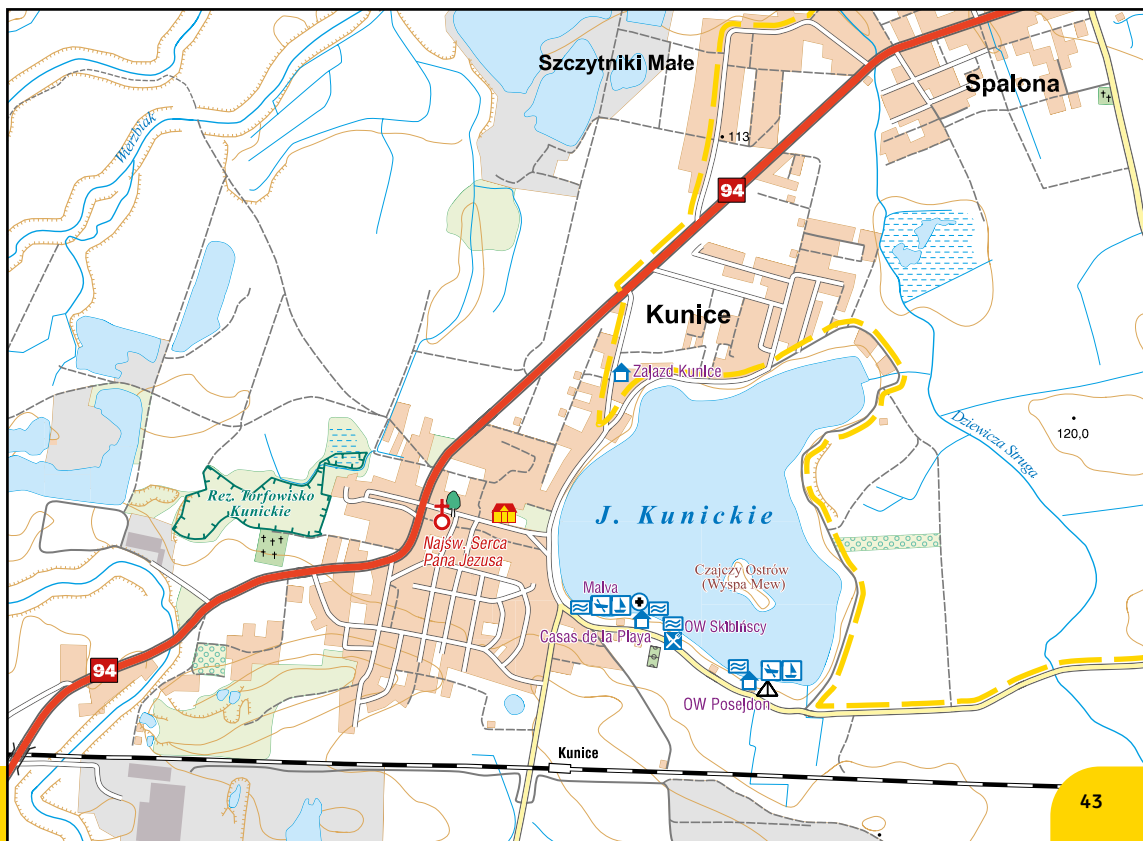
Wypożyczalnia sprzętu wodnego

📍 Ośrodek Szkoleniowo-Wypoczynkowy Posejdon

ul. Słoneczna 1C, Kunice, tel. 783 669 963
<https://posejdon.html.pttk.pl/>

📍 Malva

ul. Słoneczna 3, Kunice, tel. 696 890 100
https://www.facebook.com/KajakiKunice/?locale=pl_PL



Kwisa to lewy i najdłuższy dopływ Bobru (długość 126,8 km), płynie przez Pogórze Izerskie i Bory Dolnośląskie, koło Żagania wpada do Bobru, już na terenie województwa lubuskiego. W wąskiej i krętej dolinie między Gryfowem Śląskim a Leśną zbudowano dwie zapory i utworzono malownicze jeziora: Złotnickie i Leśniańskie (→ opis str. 46). Szlak kajakowy zaczyna się w Gryfowie Śl. i ma długość 110 km do ujścia Kwisy do Bobru.

Przy niskim stanie wody sptyw można zacząć w Leśnej. Odcinek Gryfów Śl. – Lubań ma charakter górski o trudności dochodzącej do WW-3. Dalszy odcinek jest już dość łatwy, aczkolwiek nieco uciążliwy (14 przenoszeń stałych, konieczność przewożenia kajaka na odległość 5 km). Przeciętna głębokość wynosi ok. 0,5 metra i mniej, przy zewnętrznych brzegach zakrętów oraz w okolicach przeszkód wodnych tworzy głębiny. Trzeba także uważać na zalegające w wodzie konary. Odcinek podgórski zaczyna się przy moście w Leśnej, gdzie rzeka zmienia kierunek na północny, płynąc krętą doliną między Wzniesieniami Radoniowskimi (po prawej) a Wzgórzami Zalipiańskimi (po lewej) na Pogórzu Izerskim. Znajduje się tu również tor kajakarstwa górskiego. W Szyszkowej i Kościelnikach Górnych mijamy jazy, w Kościelnikach Dolnych most kolejowy (towarowa linia Lubań – Leśna) oraz dwa progi. W Lubaniu Kwisa przyjmuje większy dopływ – Olszówkę (z prawej). Mijamy most kolejowy (linia Lubań – Jelenia Góra), próg, most drogowy (szosa Zgorzelec – Jelenia Góra) i kolejny most z progiem. Warto zwiedzić zabytkowe centrum Lubania. Dalej wzgórze się obniżają, po prawej mijamy Wzniesienia Gradowskie. We wsiach Uniegoszcz i Radogoszcz znajdują się jazy, w Nawojowie Śląskim dwa progi, 6 km dalej kolejne dwa. W Nowogrodzcu płyniemy przez jaz przed mostem,

mijamy most kolejowy (linia Zebrzydowa – Lwówek Śl.), z prawej wpada Iwnica. W Parzycach mijamy jaz, w Zebrzydowej dwa progi, między nimi most kolejowy (linia Węgliniec – Legnica). Za Zebrzydową wpywamy w leśny teren Borów Dolnośląskich. W Nowej Wsi mijamy próg, w Osieczowie metrowy próg za mostem, tu zaczyna się interesujący odcinek z bystrzami i niewielkimi prożkami, po drodze kolejny betonowy próg. Najtrudniejsze miejsce na odcinku podgórskim znajduje się w Osiecznicy. Jest to wysoki próg z naturalną kaskadą o długości ok. 100 m, z ogromnymi głazami (tzw. Diabla Tama, WW 2-3 w zależności od stanu wody). Kawatek dalej z prawej strony mijamy wieżę widokową, w pobliżu pomost, przy którym możemy się zatrzymać. Następnie płyniemy przez jezioro zaporowe z elektrownią wodną w Kliczkowie. We wsi warto zobaczyć imponujący Zamek Kliczków – dawną rezydencję księżną, dziś stylowy hotel otoczony rozległym parkiem, urzekający bogactwem historii i niezwykłą atmosferą. Za Ławszową, w której znajduje się pole biwakowe, krętą i meandrującą rzeką opuszczamy teren województwa dolnośląskiego.

Wypożyczalnie kajaków i pontonów



Pont-Car

Ławszowa 31, tel. 603 508 265
www.pontcar.pl



Przystań Buryłówka

Osieczów 61, tel. 724 768 474
<https://www.przystanburylowka.pl/>

■ Zamek Kliczków





JEZIORO ŻŁOTNICKIE I JEZIORO LEŚNIAŃSKIE

To jeziora zaporowe znajdujące się w górnym biegu Kwisy, między Gryfowem Śląskim a Leśną.

Jezioro Żłotnickie powstało w 1924 r., nazwę wzięło od wsi Żłotniki Lubańskie, obok której w latach 1919-24 wzniesiono tamę z elektrownią wodną o mocy 4,42 MW. Ma powierzchnię 120 ha i 12.4 mln m³ pojemności. Zbiornik pełni funkcję retencyjną i rekreacyjną, na jego brzegu znajdują się wypożyczalnie sprzętu pływającego i ośrodki wypoczynkowe (na lewym brzegu ośrodki w Żłotym Potoku i Żłotnikach Lubańskich, na prawym ośrodki w Kartłowicach). Jezioro jest malowniczo położone na Pogórzu Izerskim, posiada wysokie brzegi ze skałkami, na jego początku zbudowano stalowy mostek dla pieszych. Płynąc przez jezioro kajakiem, należy przy tamie dopłynąć do ośrodka na lewym brzegu, przejść koroną zapory na prawy brzeg, zejść w dół i wodować poniżej tamy.

Jezioro Leśniańskie, położone na Pogórzu Izerskim, powstało w 1905 r. Zbiornik ma powierzchnię 140 ha i 15 mln m³ pojemności. Przy tamie znajduje się elektrownia wodna o mocy 2,61 MW. Jezioro pełni funkcję retencyjną i wypoczynkową, na jego brzegu znajduje się kilka pól namiotowych, ośrodków wypoczynkowych i wypożyczalni sprzętu pływającego (na lewym brzegu w Stankowicach i Sucheju, na prawym w Bożkowicach). Na prawym brzegu, na samym początku jeziora znajduje się zamek Rajsko. Na lewym brzegu Jeziora Leśniańskiego warto odwiedzić pięknie położony zamek Czocho – jedną z najbardziej urokliwych warowni Dolnego Śląska. Jego historia sięga XIII wieku, a obecny wygląd zawdzięcza licznym przebudowom. Dziś zamek pełni funkcję hotelu, muzeum i restauracji, przyciągając turystów bogato zdobionymi wnętrzami, tajemniczymi korytarzami i legendami o ukrytych skarbach. Płynąc przez jezioro, należy 300 m przed tamą zejść na lewy brzeg, przejść przez zapórę na prawy brzeg, zejść po schodkach i wodować za elektrownią. Dalszy odcinek aż do Lubania jest trudny i ma charakter górski. W okresie letnim po jeziorze odbywają się malownicze rejsy statkiem, podczas których można zobaczyć zamek i zapórę oraz wysłuchać ciekawych opowieści o historii i legendach regionu.

Wypożyczalnia sprzętu wodnego

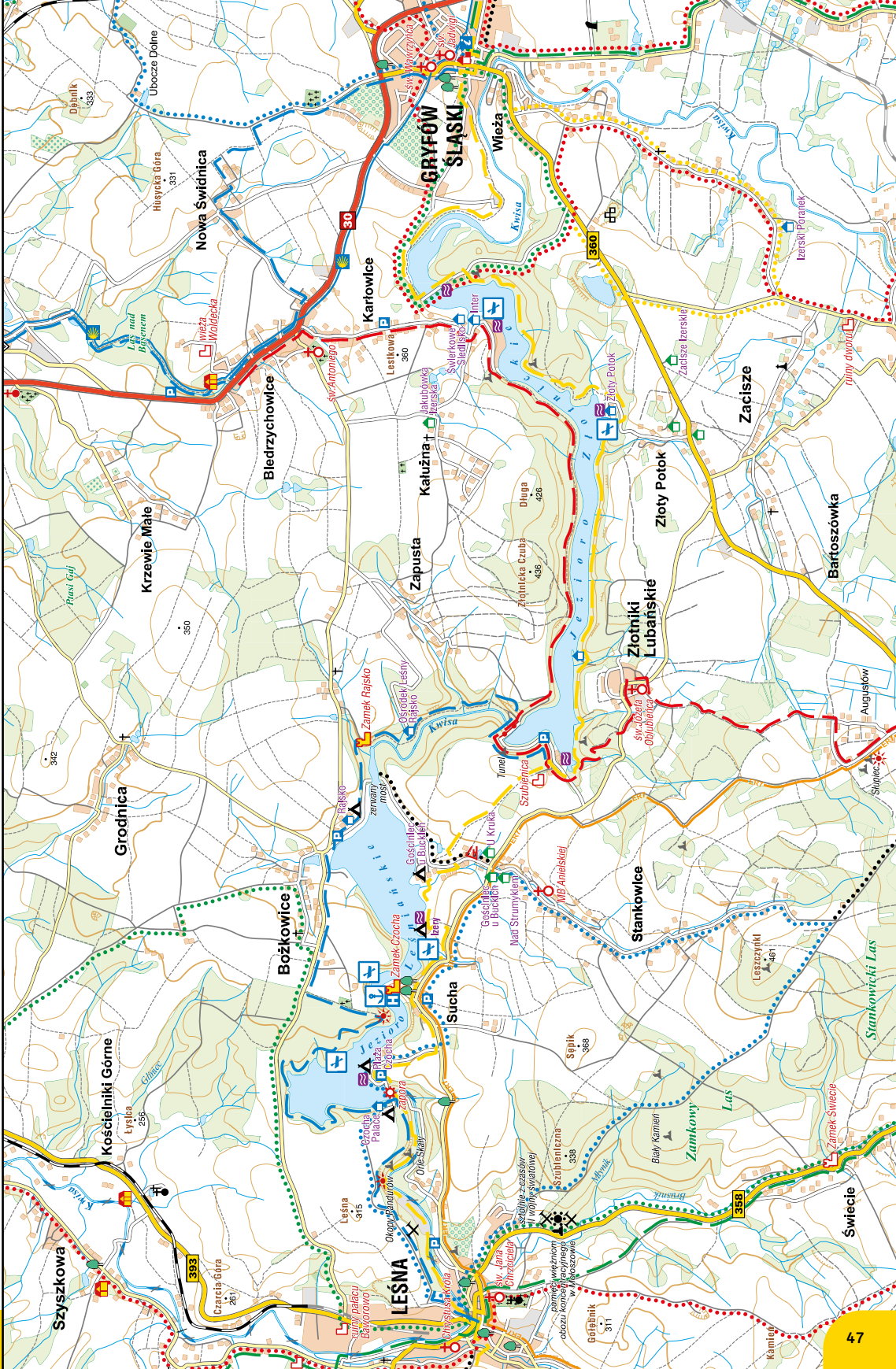
- Plaża Czocho**
Sucha 198, tel. 601 918 797, 722 302 432
<https://plaza-czocho.pl/>
- Przystań Żeglarska „Izery”**
Sucha 15, tel. 509 458 234
f /Klub Żeglarski, „Izery”
- Żłoty Potok**
Żłoty Potok 42, tel. 75 784 71 55
<https://zlotypotokresort.pl/atrakcja/sprzet-wodny>



■ Zamek Czocho



■ Jezioro Leśniańskie





■ Bardo. Nysa Kłodzka

Lewobrzeżny dopływ Odry o długości 181,7 km. Zaczyna swój bieg w Masywie Śnieżnika, na zboczach Trójmorskiego Wierchu. Potem płynie przez Rów Górnej Nysy i Kotlinę Kłodzką, by przełamać się przez Góry Bardzkie w okolicy Barda. Następnie płynie Przedgórzem Sudeckim, by opuścić teren Dolnego Śląska i w Nysie wpuścić na Nizinę Śląską. Wpada do Odry w okolicach wsi Wronów. W górnym biegu ma wartki nurt i tworzy wodospady, w środkowym znajduje się ciąg sztucznych zbiorników wodnych (Zbiornik Topola, Zalew Paczkowski, Jezioro Otmuchowskie, Jezioro Nyskie), w większości na terenie województwa opolskiego. Szlak Nysy Kłodzkiej liczy w sumie 52 km, zaczyna się we wsi Zabłocie koło Bystrzycy Kłodzkiej, a kończy w Ośrodku Bartniki. Największą jego atrakcją jest znajdujący się po drodze Przełom Bardzki.

Spyt rozpocynamy przy moście w Zabłociu, gdzie urządzono miejsce wodowania. Przepływamy pod mostem kolejowym (linia Kłodzko – Międzylesie) i docieramy do Gorzanowa, gdzie przy mostku urządzono kolejne miejsce wodowania. W centrum miejscowości znajduje się próg przy odejściu Młynówki, w pobliżu której znajduje się dwór i pałac. Dalej mijamy most i płyniemy malowniczym odcinkiem, podziwiając po prawej stoki dochodzących do samej rzeki Krowiarek (po drodze 2 proggi). W Krosnowicach zaczyna się Kotlina Kłodzka, mijamy tutaj 3 kładki i most. Przy urwistym stoku Czerwoniaka uchodzi z prawej Biała Łądecka. Mijamy most kolejowy (linia Kłodzko – Kudowa-Zdrój) i osiągamy Kłodzko, po lewej urządzone miejsce wodowania na terenie OSiR-u. Chwilę potem duży próg na odejściu Młynówki, płyniemy przez centrum (kilka mostów), dolina zwęża się między Forteczną a Owczą Górą. Opuszczając miasto, mijamy most kolejowy (linia Kłodzko – Wałbrzych) i wysoką estakadę obwodnicy. Przy jazie (kanał do elektrowni) przenoska lewym brzegiem. Z lewej wpada Ścinawka, mijamy elektrownię w Ławicy. W Młynowie przy jazie przenoska prawym brzegiem około 60 m i miejsce wodowania, gdzie zaczyna się Przełom Bardzki. Rzeka płynie wartko pięknymi meandrami, które są starsze od otaczających ją Gór Bardzkich (przełom antecedentny). Odbijamy się od stromych stoków gór, w Podtynie i Morzyszowie mosty drogowe. W Opolnicy jaz przy elektrowni, przenoska prawą stroną 150 m, obok urządzone miejsce wodowania.

Najpiękniejszy fragment przełomu znajduje się w samym Bardzie, płyniemy pod trzema mostami pod rząd (zabytkowy XVI-wieczny, drogowy i kolejowy linii Kłodzko – Wrocław), za mostami po prawej i kawałek dalej w parku miejsca wodowania, przystań, parking i pole biwakowe. Tu kończy się spływ Przełomem Bardzkim. Szlak biegnie dalej, podziwiamy po prawej strome stoki Kalwarii z Obrywem Skalnym. W Janowcu wypływamy na płaski teren, po prawej miejsce wodowania, dalej jaz (przenoska 30 m). W Przyłęku mijamy zabytkowy most, dalej teren planowanego zbiornika wodnego Kamieniec, po lewej malownicza skarpa w Suszce. W Kamieńcu Ząbkowickim miejsce wodowania przy moście. Warto tu zwiedzić monumentalny pałac Marianny Orańskiej wraz z przyległym parkiem. Płynąc dalej z lewej mijamy ujście Budzówki i za chwilę osiągamy koniec szlaku wodnego przy dawnym ośrodku wypoczynkowym w Topoli.

Wypożyczalnie kajaków i pontonów

AGA

Opolnica 67, 576 313 618
<https://www.ponysiebar.do.pl/>

Bardo Pontony

Opolnica 149, tel. 531 526 933
<https://www.bardopontony.pl/>

Chrobówka

Opolnica 30/4, tel. 574 920 834
<https://chrobrowka.eu/splywy-bardo>

Kayak Tours

ul. Kłodzka 4/3, Wrocław, tel. 730 220 012,
<https://www.kayaktours.pl/>

Kajaki Bardo

Opolnica 97, tel. 881 420 690
<https://kajakibardo.pl/>

Rafting Bardo

ul. Grunwaldzka 33, Bardo, tel. 731 248 248
<https://raftingbardo.pl/>

Ski-Raft

Ławica 23, tel. 725 300 303
<https://www.ski-raft.pl/>





NOWA RUDA

Stoszowice

**ZĄBKOWICE
ŚLĄSKIE**

**KAMIENIEC
ZĄBKOWICKI**

BARDO

KŁODZKO

ZŁOTY STOK

**BYSTRZYCA
KŁODZKA**


LADEK-ZDRÓJ

STRONIE ŚLĄSKIE

Snieznicki Park

Krajobrazowy Park

PRZEŁOM BARDZKI

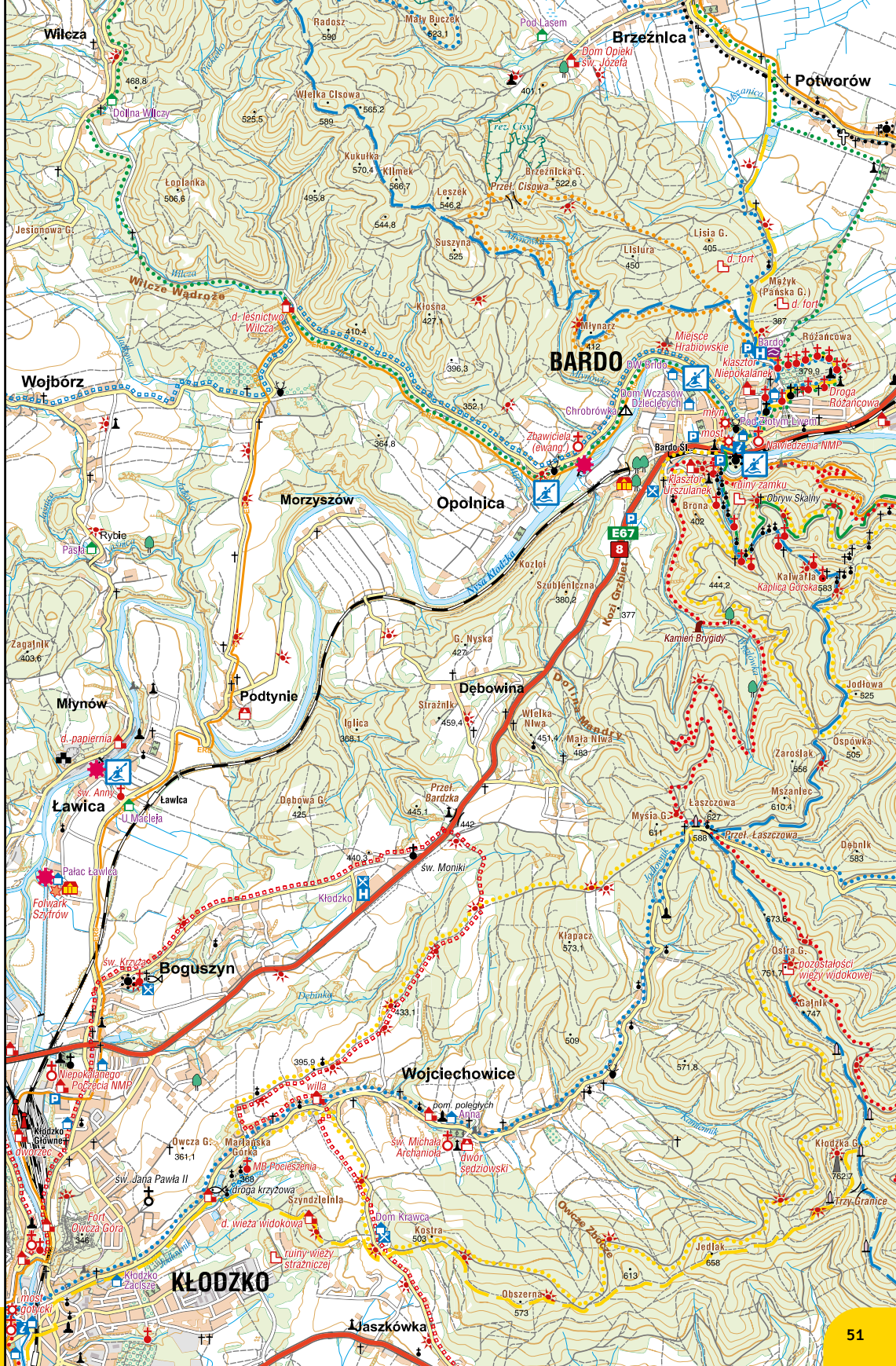


Splyw pontonowy przez Przełom Bardzki to jedna z największych atrakcji Sudetów – fascynująca przygoda, która łączy piękno natury, adrenalinę i relaks. Trasa prowadzi przez pięć malowniczych meandrów Nysy Kłodzkiej, wijącej się pradawną doliną pomiędzy kolorowymi łąkami i wysokimi skałami Gór Bardzkich.

Podczas spływu można podziwiać niezwykle widoki i bogactwo przyrody – czaple, perkozy, sarny, dziki, a przy odrobinie szczęścia nawet muflony. To wyprawa odpowiednia zarówno dla rodzin z dziećmi, grup przyjaciół, jak i uczestników wyjazdów integracyjnych. Start odbywa się przy Pałacu Ławica, skąd kolejka turystyczna dowozi uczestników do miejsca wodowania. Już na początku trasy uczestnicy przepływają pod mostem, a po lewej stronie mijają pozostałości starej fabryki papieru oraz malownicze Skałki Napoleona. Następnie rzeka zakręca pierwszym z swoich meandrów, rozpoczynając odcinek o stromych, skalistych zboczach. Prowadzi pod kolejnym mostem, a od miejscowości Podtynie towarzyszy jej biegnąca na szczycie leśnej skarpy linia kolejowa. Na wysokości Opolnicy można zobaczyć malowniczo położony kościół, a tuż przed jazem konieczna jest krótka przenośka pontonów (ok. 50 m). Dalej rzeka prowadzi pod zabytkowym, kamiennym mostem w Bardzie. Meta spływu znajduje się na kultowej przystani Ski-Raft. Nad miastem góruje imponujący obryw skalny i Bazylika Nawiedzenia NMP – jeden z symboli miasteczka.

Czas trwania spływu zależy od poziomu wody w rzece i wynosi średnio od 2 do 3,5 godziny. Latem, przy niskim stanie wody, nurt osiąga prędkość ok. 5 km/h, co wydłuża wyprawę do około 3,5 godziny. Wiosną oraz po intensywnych opadach deszczu prędkość nurtu wzrasta nawet do 9–10 km/h, dzięki czemu spływ może zakończyć się w 2 godziny.

Czynne cały rok, tel. 725 300 303,
e-mail: kontakt@ski-raft.pl
www.ski-raft.pl





■ Zgorzelec. Most kolejowy

Lewobrzeżny dopływ Odry o długości ok. 253 km. Źródła w Czechach, w południowej części Gór Izerskich, następnie rzeka na długości 197,8 km płynie granicą polsko-niemiecką (z czego 80 km granicą województwa dolnośląskiego) przez Turoszowskie Zagłębie Węgla Brunatnego, Zgorzelec i Bory Dolnośląskie. Ujście do Odry na północ od wsi Kosarzyn, na terenie województwa lubuskiego. Rzeka ma zróżnicowany charakter, częściowo dzika, częściowo uregulowana, z dużą liczbą meandrów i przetomów. Stan wody zależy od pracy elektrowni wodnych.

Spływ zaczynamy u trójstyku granic Polski, Niemiec i Czech koło Kopaczowa. Płyniemy uregulowanym odcinkiem, mijamy most drogowy i kolejowy (transgraniczna linia Zittau – Liberec), kolejny most drogowy w Sieniewce. Po prawej znajduje się wielka kopalnia odkrywkowa węgla brunatnego Turów. W Hirschfelde jaz przy dawnej elektrowni wodnej (obecnie muzeum techniki), przenoska prawą stroną 30 m, dalej kilka spływalnych progów. Po prawej ujście Miedzianki i Elektrownia Turów następnie most kolejowy (linia Görlitz – Zittau). Za Turoszowem (dzielnica Bogatyni) wpływamy w piękny, przetomowy odcinek, wśród gęstych lasów na początku mijając dwa mosty kolejowe pod rząd. W Ostritz przepływamy obok klasztoru Cysterek St. Marienthal, następnie trafiamy na kamienny próg (ewentualna przenoska 50 m lewą stroną). Dalej rzeka mocno meandruje. W Krzewinie pochyły jaz (ewentualna przenoska lewą stroną 50 m), następny w Leuba, gdzie mijamy most kolejowy (linia Görlitz – Zittau). W Radomierzcach po prawej mijamy otoczony fosą pałac, za nim ujście rzeki Witki, po lewej dawna elektrownia Hagenwerder. Dalej po lewej mijamy dawną odkrywkową kopalnię węgla brunatnego, obecnie sztuczne jezioro Berzdorfer See. W Koźlicach dwa jazy (ewentualne przenoski raczej lewym brzegiem), kolejny we wsi Lasowice (można spróbować spłynąć). Docieramy do Zgorzelca, z prawej strony uchodzi Czerwona Woda, a kawałek dalej piękny kamienny most kolejowy (linia Görlitz – Węgliniec). W centrum miasta pochyły jaz (przenoska prawą stroną 40 m), kolejny 3-metrowy przy dawnych młynach (niewygodna przenoska).

Na pn. miasta mijamy most autostrady A4 Drezno – Wrocław i jaz (przenoska prawym brzegiem 20 m), w Pieńsku jaz, dalej zastawka z progami i kładka pieszo-rowerowa. We wsi Zentendorf mijamy kamień informujący o najdalej na wschód położonym punkcie Niemiec, po lewej miejsce wodowania z biwakiem, stąd organizowane są spływy pontonowe. Wpływamy w Bory Dolnośląskie. W Bielawie Dolnej mijamy most kolejowy (towarowa linia Węgliniec–Horka) oraz fantazyjny drewniany mostek, który pozwala przepłynąć się do bajkowego parku Turisede – unikalnego miejsca pełnego domków na drzewach i artystycznych instalacji. W Niedder Neundorf jaz z elektrownią (oznakowana przenoska prawym brzegiem 100 m), w mieście Rothenburg miejsce wodowania z biwakiem po lewej, chwilę potem Nysa Łużycka osiąga granice województwa lubuskiego.



■ Bielawa Dolna. Park Przygody Turisede



■ Zgorzelec. Święto Jakuby – Altstadtfest Görlitz



OLEŚNICA

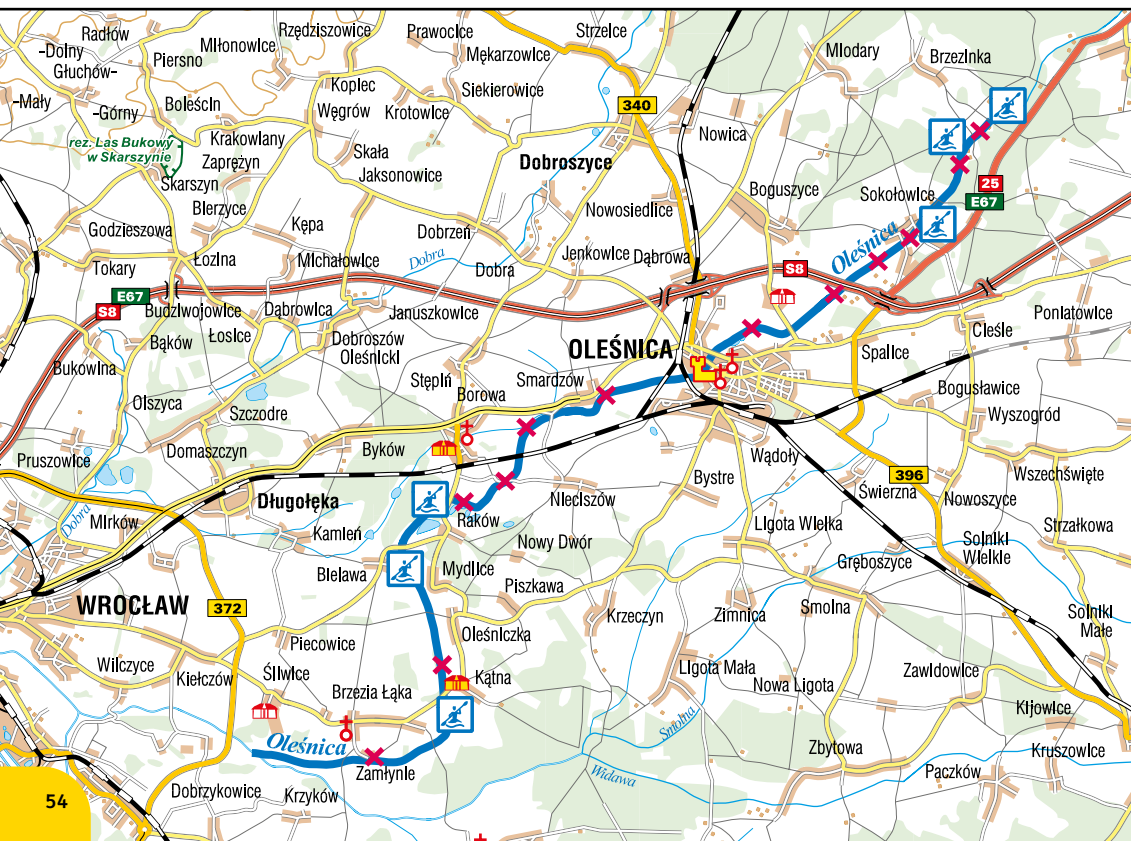


■ Oleśnica. Zamek Książąt Oleśnickich

Prawy dopływ Widawy o długości ok. 45 km. Źródła we Wzgórzach Sycowskich koło Twardogóry, płynie przez Oleśnicę, ujście do Widawy na zachód od Brzeziny Łąki. Sptawna wiosną i jesienią, na odcinku od Brzezinki (31 km).

Zaczynamy sptyw koto mostu w pobliżu dawnego młyna w Brzezince, mijamy stawy hodowlane. Wptywamy w malowniczy las objęty ochroną jako użytek ekologiczny Olsy Sokołowieckie. Osiągamy Sokołowie, gdzie kilka mostów (przy drogowym miejsce wodowania), jaz na odpływie kanału do stawów, kolejny przy nieczynnym młynie (3 m). Wptywamy w niewielkie lasy łęgowe z pomnikowymi dębami, mijamy jaz 0,5 m i most drogi

ekspresowej Wrocław – Warszawa. W Spalicach 2-stopniowy jaz 4 m, 50 m dalej kolejny 0,3 m. Za wsią płynie wzdłuż użytku ekologicznego Olsy Spalickie (miejsce łęgowe ptaków, występują tu również bobry). Osiągamy Oleśnicę, malownicze miasto pełne historycznego uroku. Odcinek jest częściowo uregulowany, prowadzi przez parki i tereny spacerowe. Mijamy jaz 1 m (ewentualna przenoska lewym brzegiem 20 m) i kilka mostów drogowych. Po lewej zabytkowe centrum, w którym dominują majestatyczne wieże kościołów, zamku piastowskiego oraz słynnej bazyliki z biblioteką tańcuchową. Opuszczając miasto, mijamy dwa mosty kolejowe (linia Oleśnica – Krotoszyn i Ostrów Wlkp.). Płyniemy dalej przez pola i łąki, w Smardzowie jaz 2 m (ewentualna przenoska prawym brzegiem 10 m), Koto Borowej w prawo odejście kanału zasilającego stawy (ewentualna przenoska lewym brzegiem 20 m), jaz 0,3 m i most kolejowy (linia Wrocław – Oleśnica). Wptywamy w zagajniki lasów łęgowych z drzewami w nurcie rzeki, mijamy jaz 1,2 m. W Rakowie kompleksy stawów hodowlanych, przy odejściu kanału do nich jaz 1 m (ewentualna przenoska 10 m lewym brzegiem), most drogowy z miejscem wodowania. Dalszy odcinek polno-łąkowy, w Bielawie most z miejscem wodowania, w Kątnej jaz (przenoska prawym brzegiem 20 m) i most z kolejnym miejscem wodowania. W Brzeziny Łące odchodzi w lewo kanał, przy młynie próg, dalej mały jaz, odcinek ten może być zarośnięty trzciną. Mijamy kilka nisko zawieszonych mostków, Oleśnica uchodzi do Widawy.



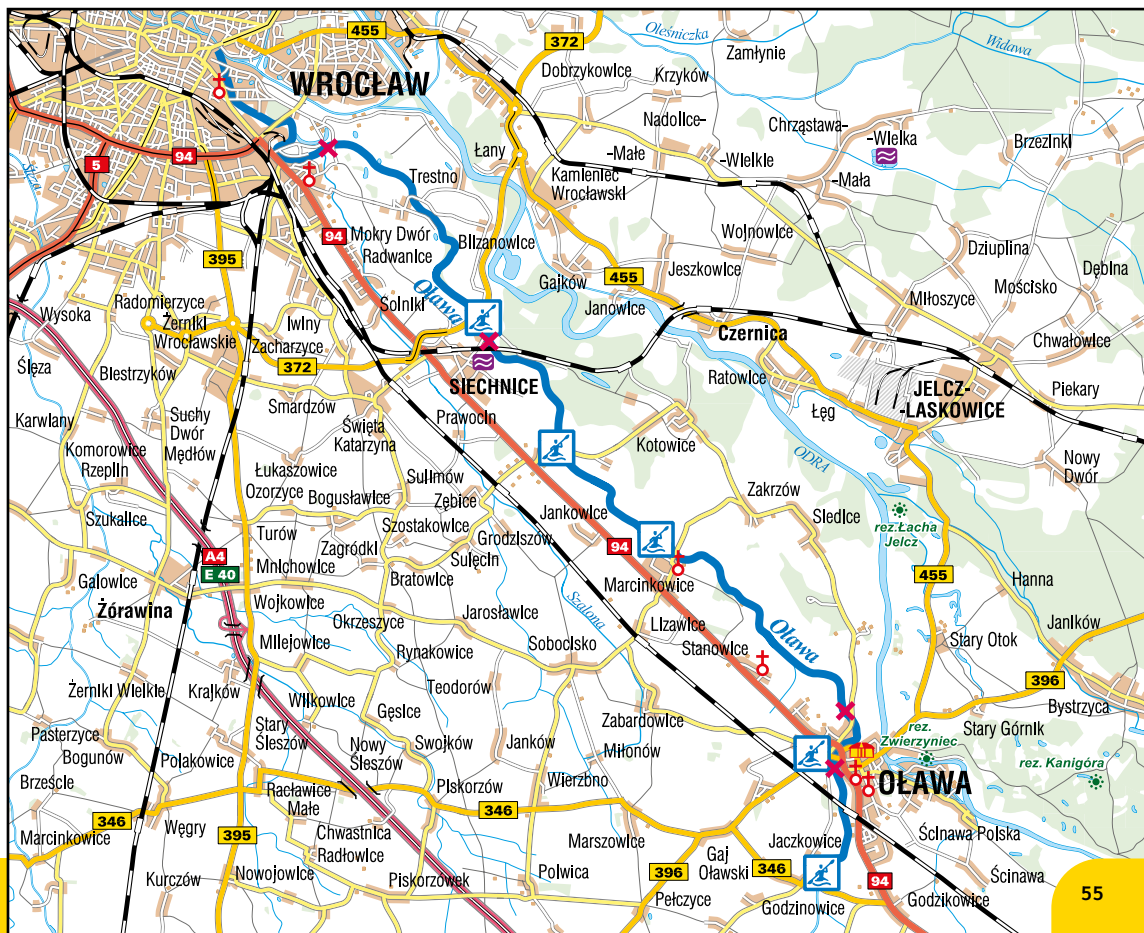
Jeden z głównych lewostronnych dopływów środkowej Odry, 91,7 km długości. Źródła powyżej Lipnik w gminie Kamiennik, ujście do Odry we Wrocławiu powyżej Mostu Grunwaldzkiego. Płynie głównie przez tereny rolnicze. Jest rzeką czystą (zaopatruje w wodę Wrocław) i bezpieczną, jej głębokość nie przekracza 1,5 m, a szerokość 15 m. Szlak kajakowy o długości 34 km zaczyna się w Jaczkowicach.

Spływ rozpoczynamy przy moście drogowym, osiągamy granice Oławy, płyniemy pod mostem kolejowym (linia Wrocław – Opole), po lewej mijamy Park Miejski. W centrum miasta kilka mostów drogowych i jaz (przenoska 20 m prawą stroną). Dalszy odcinek biegnie przez podmokłe łąki pełne ptactwa, można tu spotkać ślady działalności bobrów. W Marcinkowicach i Groblicach mijamy mosty drogowe będące dobrymi miejscami do wodowania. Po prawej pojawiają się łąkowe Lasy Siechnickie. W Siechnicach most kolejowy (linia Wrocław – Jelcz-Laskowice), chwilę dalej jaz (przenoska kilka metrów) z lewej lub prawej strony, jaz niebezpieczny i niespływalny). Wpływamy na tereny wodonośne zaopatrujące w wodę Wrocław, jest to odcinek zamknięty, na spłynięcie należy uzyskać zgodę Zarządu MPWiK we Wrocławiu. Rzeka płynie wśród licznych zbiorników filtracyjnych. Mijamy most drogowy

(wygodne miejsce wodowania), kolejny we wsi Mokry Dwór. Osiągamy granice Wrocławia, opuszczamy tereny wodonośne, przy moście z zastawką (tzw. Barani Skok) przenoska prawą stroną przez drogę – 30 m, za chwilę spotykamy jaz (przenoska lewą stroną 20 m). Rzeka dzieli się tutaj na kilka odnóg (Oława Górna i Dolna), opływających Park Wschodni. Po ich połączeniu przepływamy pod mostem wschodniej obwodnicy Wrocławia, następnie pod kładką prowadzącą do Lasu Rakowieckiego. Mijamy szerokie rozlewisko i docieramy do mostu drogowego przy ul. Na Niskich Łąkach. Po prawej mijamy zabudowania MPWiK z Hydropolis. Przepływamy pod kładką dla pieszych, mijamy Most Oławski i po chwili, na wysokości domu na wodzie, Oława uchodzi do Odry.

Wypożyczalnia kajaków

- 📍 **Meander**
Przyborów 35, tel. 881 928 511
<https://www.meander.turystyka.pl/>
- 📍 **Kayak Tours**
ul. Kłódzka 4/3, Wrocław, tel. 730 220 012
<https://www.kayaktours.pl/>
- 📍 **Z Nurtem**
ul. Księżka 2/1, Wrocław, tel. 609 045 251
<https://znurtem.pl/>



ZBIORNIK SŁUP (J. ŻARSKIE)



■ Ekomarina Słup

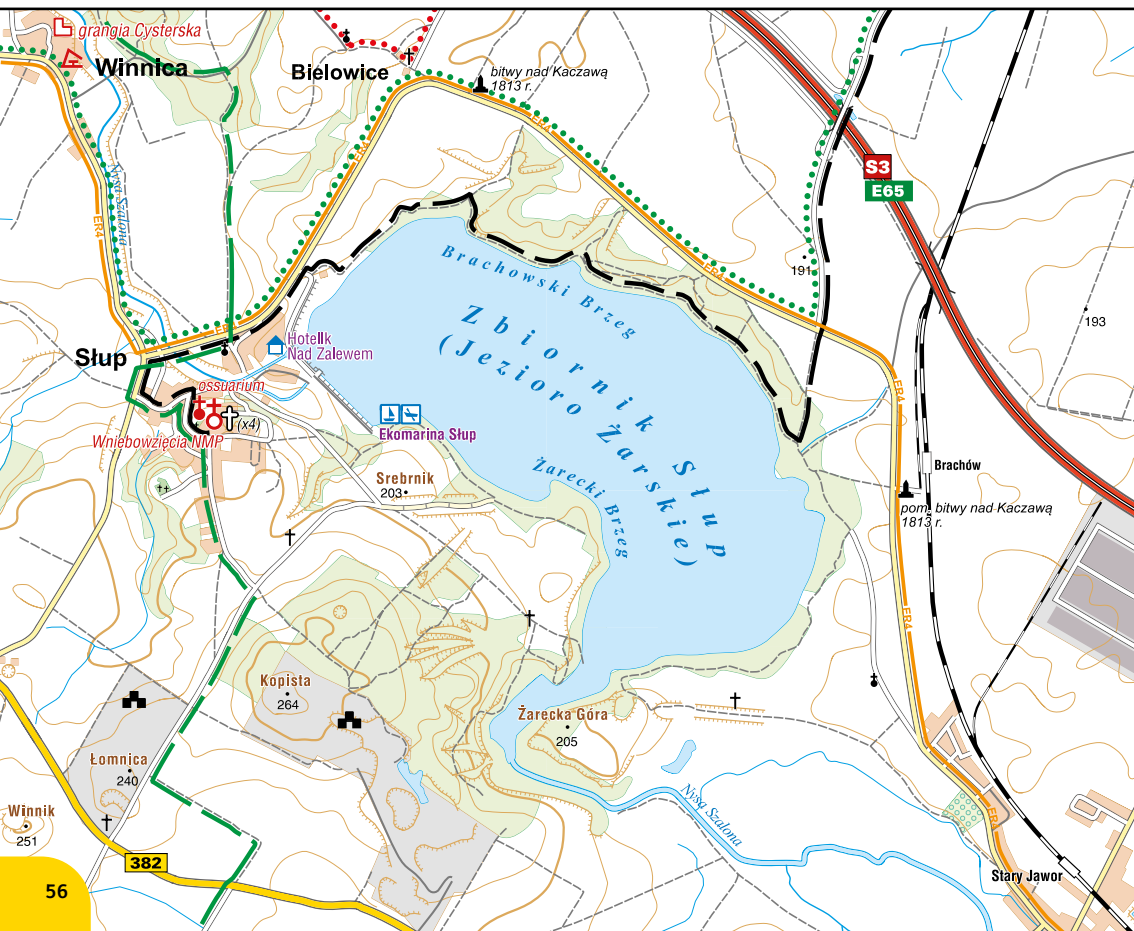
Zbiornik powstał w latach 70. XX wieku na rzece Nysa Szalona. Ma powierzchnię około 490 hektarów i sięga nawet do 20 metrów głębokości przy zaporze. Typowa głębokość tego akwenu wynosi jednak 4–8 metrów. Jego brzegi są w większości naturalne – porośnięte trzciną, otoczone łąkami i niewielkimi lasami. Przy jego budowie zatopiono dwie wsie – Brachów i Żarek, dlatego przy niskim poziomie wody można dostrzec ślady tych miejscowości – fragmenty murów, stare drogi i resztki mostów. Pełni przede wszystkim funkcję zbiornika retencyjnego


i przeciwpowodziowego, ale jego uroda i otoczenie sprawiają, że coraz częściej staje się celem wycieczek i spacerów. Kąpiel jest jednak oficjalnie zabroniona ze względu na funkcję jeziora jako zbiornika wody pitnej. Dzięki położeniu w tzw. korytarzu wietrznym zbiornik oferuje doskonałe, przewidywalne warunki żeglarskie, z przewagą wiatrów zachodnich.

Dzięki wysokiej klasie czystości wody, rozwija się tu bogata fauna i flora. Zbiornik jest domem dla licznych gatunków ptaków wodnych oraz ryb, co czyni go prawdziwym rajem dla wędkarzy, można tu złowić m.in. karpie, amury, sandacze, szczupaki, leszcze i okonie. Na południowym wybrzeżu znajduje się Ekomarina będąca sercem aktywności wodniackiej nad zalewem, oferująca miejsca cumownicze dla jachtów, pomosty rekreacyjne oraz zaplecze dla turystów i żeglarzy. Można tu wypożyczyć żaglówki, kajaki i deski SUP, wziąć udział w szkoleniach żeglarskich czy rodzinnych rejsach. Marina pełni także funkcję centrum wydarzeń – organizowane są tu regaty, programy edukacyjne dla dzieci i młodzieży oraz spotkania integrujące lokalną społeczność.

📍 Klub Żeglarski REDA

Ekomarina Słup, Słup 1c, tel. 507 144 400,
<https://klubreda.zlotoryja.pl/>





■ Smortawa

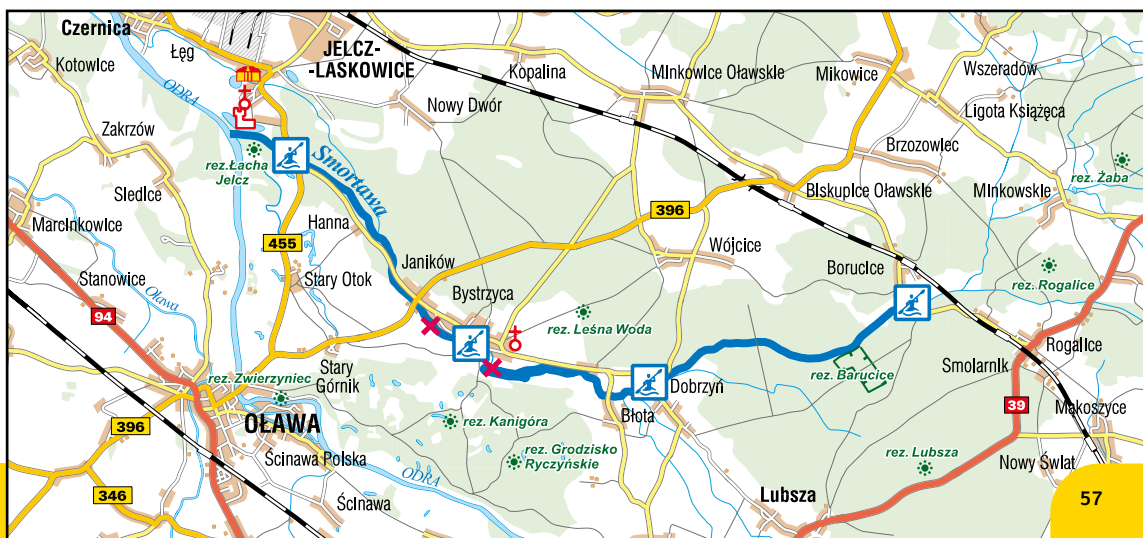
Prawy dopływ Odry o długości ok. 40 km. Źródła w okolicach Świerczowa na Równinie Opolskiej, ujście do Odry w okolicy Jelcza-Laskowic. Płyne spokojnym tokiem przez Bory Stobrawskie. Spływ można zacząć w Borucicach i liczy 22 km.

Miejsce wodowania przy moście drogowym, płyniemy przez Bory Stobrawskie, należy uważać na drzewa zalegające w korycie i niski mostek, który może wymagać przenoski. Przed Dobrzyńm po lewej kończy się las, we wsi most drogowy z wygodnym miejscem wodowania. Za Błotami kolejny most, dalej ujście Śmieszki po lewej, wpyłyamy na teren województwa dolnośląskiego. Płyniemy niewielkim zalewem, w Bystrzycy próg ok. 0,5 m, możliwa przenoska z lewej strony 50 m, wygodne miejsce wodowania. Płyniemy wzdłuż wsi po prawej, mijając kilka mostów i próg o wysokości ok. 0,7 m,

możliwa przenoska 10 m lewym brzegiem. W Janikowie most drogowy, przy kolejnym wpyłyamy ponownie w las i płyniemy malowniczym odcinkiem z wysokimi brzegami. Mijamy jaz, przy którym odchodzi w prawo Młynówka Jelecka, zazwyczaj jest otwarty, w innym przypadku przenoska 20 m lewą lub prawą stroną. Przy moście (szosa Jelcz-Laskowice – Oława) wygodne miejsce wodowania. Po chwili Smortawa uchodzi do Odry.

Wypożyczalnia kajaków

Kayak Tours
ul. Kłodzka 4/3, Wrocław, tel. 730 220 012,
<https://www.kayaktours.pl/>





■ Strzegom. Panorama miasta

Lewy i najdłuższy dopływ Bystrzycy o długości 74,7 km, źródła na zachód od Starych Bogaczowic w Górach Wałbrzyskich, dalej płynie przez Pogórze Wałbrzyskie i Bolkowski, gdzie utworzono zbiornik retencyjny Jezioro Dobromierskie. Następnie wpływa na Przedgórze Sudeckie i Nizinę Śląską, ujście do Bystrzycy koło wsi Samotwór. Rzeka mało uregulowana, urozmaicona, stosunkowo wartka, najlepiej spływać nią wiosną, kiedy stan wody jest wysoki.

Spływ można zacząć poniżej zapory w Dobromierzu, do ujścia pozostały nam 63 km. Początkowy odcinek zarośnięty z licznymi spływalnymi progami, płyniemy przez łąki i pola u podnóża Sudetów. Mijamy most (szosa Dobromierz – Świebodzice), w Modłęczynie miejsce wodowania przy moście. W Stawiskach mijamy most (szosa Wrocław – Jelenia Góra), odcinek do Strzegomia w większości uregulowany. Po lewej zabytkowe centrum miasta, przy moście miejsce wodowania. Mijamy kolejny most na szosie Wrocław – Jelenia Góra i most kolejowy (linia Legnica – Jaworzyna Śląska). Za Strzegomiem już mniej przeszkód, pojawiają się zagajniki, co dodaje rzece uroku. W Międzyrzeczu i Morawie miejsca wodowania przy mostach, w Skarżycach 2-stopniowy próg ok. 2 m (przenoska 30 m), z prawej uchodzi Pęcznica. W Pastuchowie 2-stopniowy próg 4 m (przenoska lewym brzegiem ponad 100 m), mijamy rurę tuż nad lustrem wody, przy moście drogowym miejsce wodowania. Od Żarowa rzeka jest już częściowo uregulowana, uwaga na płycizny. W Łażanach mijamy kilka mostów (po prawej widoczna strefa ekonomiczna w Żarowie). W Krukowie wpływamy w las łęgowy (powalone drzewa), w Zastrużu miejsce wodowania przy moście. Za Pyszczyńem po prawej mijamy izolowane wzniesienie Pyszczyńskiej Góry. W Bogdanowie i Ujowie przepływamy pod mostami drogowymi. W Wawrzeńcycach przy moście miejsce wodowania, opuszczamy lasy łęgowe i mijamy dwa jazy (0,7 i 0,8 m, można próbować spływać). W Stróży miejsce wodowania przy moście, po lewej stronie kościół św. Jana

Chrzciela przy samej rzece. Przepływamy pod mostem i wpływamy ponownie w lasy, mijamy most autostrady A4 Wrocław – Drezno i mosty w Piotrowicach i Sokolnikach, opuszczamy lasy łęgowe. W Kozłowie mostek, następnie płyniemy pomiędzy Pęcznicą i Kątami Wrocławskimi, mijając most drogowy z miejscem wodowania (szosa Środa Śląska – Oława). Koło Wszemiłowic w lewo odbija kanał młyński, przy jazie ok. 1 m ewentualna przenoska z lewej strony 40 m, przy moście wpływamy w las. W Bogdaszowicach miejsce wodowania przy moście, kolejne w Samotworze (po prawej odremontowany pałac), gdzie Strzegomka uchodzi do Bystrzycy.



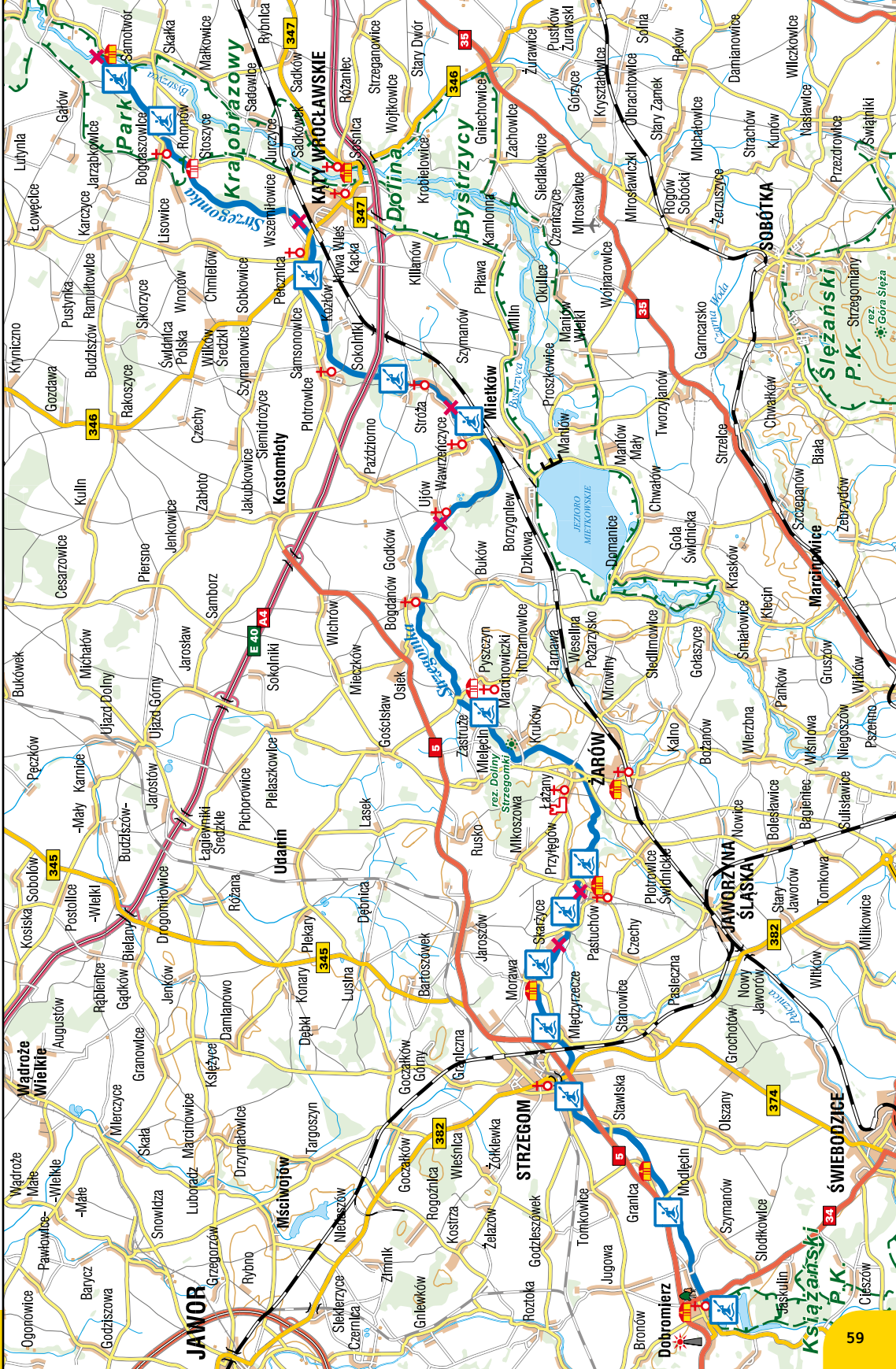
■ Strzegomka. Spływ kajakowy

Wypożyczalnia kajaków



Kayak Tours

ul. Kłódzka 4/3, Wrocław, tel. 730 220 012,
<https://www.kayaktours.pl/>





■ Śleza. Zamek Topacz

Lewobrzeżny dopływ Odry o długości 78,6 km. Źródła we Wzgórzach Niemczańsko-Strzelińskich w pobliżu Bobolic, później płynie przez Nizinę Śląską, pod koniec uregulowanym korytem w zachodniej części Wrocławia, ujście do Odry poniżej Kozanowa. W lecie rzeka dość mocno zarasta, najlepsze warunki do spływu są wiosną i po deszczach.

Spływ, liczący 48,5 km, zaczynamy w Jordanowie Śląskim przy moście – miejsce wodowania. Rzeka jest uregulowana, płynie wśród łąk i pól, po prawej mijamy rekreacyjny zbiornik, na odcinku do Borowa kilka progów kamiennych (0,5 – 0,6 m). W Popowicach i Tyńcu nad Ślązą miejsca wodowania przy mostach, po lewej dawny kościół klasztorny Joannitów w Tyńcu nad Ślązą. W Borowie ujście Matej Ślązy z prawej, próg 1 m (przenoska prawą stroną 20 m), most z miejscem wodowania, po prawej park pałacowy. Za Borowem nurt staje się zwąwszy i bardziej kręty, przy mostach drogowych progi 0,5 – 0,6 m. W Brzeżycy po prawej mijamy pałac. Przy mostach w Boguszycach, Marcinkowicach (szosa Środa Śląska – Oława), Żórawinie, Rzeplinie i Komorowicach miejsca wodowania. W Żórawinie, z prawej strony, ujście Żórawki. We wsi Śleza, gdzie znajduje się Zamek Topacz oraz muzeum motoryzacji, jaz 1,5 m na wypływie młynówki w prawo (przenoska lewą stroną 20 m), przy moście miejsce wodowania z wodowskazem, dalej 2-przęstowy jaz ok. 1 m (przenoska ok. 30 m). Mijamy

most autostrady A4 Wrocław – Kraków, osiągamy granice Wrocławia, rzeka płynie uregulowanym odcinkiem. Na Partynicach most kolejowy (linia Wrocław – Świdnica), razem z nim drogowy (wylot na Bielany). Mijamy park na Klecinie, przy moście pętla tramwajowa. Płyniemy przez działki koło Oporowa, pod kładką 2- przęstowy jaz ok. 1 m (przenoska prawą stroną ok. 30 m), po prawej mijamy wzgórze z Cmentarzem Żołnierzy Polskich, most szosy do Kątów Wrocławskich z pętlą tramwajową i Cmentarz Grabiszyński. Na Muchoborze Wielkim most drogowy i kolejowy (linia Wrocław – Wałbrzych), dalej próg 0,3 m, po prawej działki. Przy Nowym Dworze Most Strzegomski i kolejowy (łącznica Wrocław Zachodni – Gądów), za nimi jaz 0,8 m (przenoska ok. 15 m), z lewej ujście Kasiny w Parku Tysiąclecia. Na Kuźnikach miejsce wodowania przy moście drogowym, obok kolejowy (linia Wrocław – Legnica). Wpływamy w Las Kuźnicki, gdzie dwa mosty kolejowe (bocznica i linia Wrocław – Głogów). Na Pilzyczach osobne mosty tramwajowy i drogowy (wylot na Lubin), po lewej widok na Stadion Wrocław, chwilę potem jaz 3 m matej elektrowni wodnej (przenoska lewą stroną 40 m). Między Kozanowem a Maślicami mijamy most drogowy z miejscem wodowania, za nim most tramwajowy. Po prawej pojawia się Las Pilzyczki, mijamy most obwodnicy autostradowej, Śląza uchodzi do Odry. Tuż za ujściem dogodne miejsce wodowania na Przystani Maślice.





■ Widawa. Spływ kajakowy

Prawy dopływ Odry o długości 110 km. Źródła we Wzgórzach Twardogórskich w Drołtowicach koło Sycowa. Ujście do Odry na północnej granicy Wrocławia. Widawa płynie szeroką i płaską doliną, posiada niewielki spadek, często wylewając na okoliczne łąki. Od granic Wrocławia jest w większości obwałowana, z wyprostowanym biegiem.

Spływ można zacząć w Bierutowie lub Zbytowej (miejsce wodowania przy moście, długość szlaku 43 km). Płyniemy przez las, mijamy most w Grędzinie, kolejny koło przysiółka Leśny Młyn, z prawej uchodzi Smolna. W Chrzęstawie Wielkiej (most i zastawka) opuszczamy las, płynąc przez łąki i pola. W Nadolicach Wielkich most i ruiny dworu z młynem. Koło Śliwic ujście Oleśnicy po prawej, w Kietczowie, zastawka przy odejściu kanału (wys. ok. 0,5 m), dalej dwa mosty drogowe, przy drugim bar Zielona Oliwka. W Wilczycach mijamy kolejny most drogowy, gdzie znajduje się dogodne miejsce wodowania, dalej po lewej ujście Kanału Granicznego i Odptywowego z Odry. Osiągamy granice Wrocławia, płynąc pomiędzy Psim Polem i Kowalami. Koło Psiego Pola most drogowy i kolejowy (linia Wrocław – Oleśnica), ujście Dobrej po prawej. Płyniemy dalej przez ogródki działkowe w Sołtysowicach. Mijamy poligon i most autostradowej obwodnicy Wrocławia, przy moście w Krzyżanowicach wodowskaz, dalej odchodzi po prawej Stara Widawa, przed Psarami most na S5. Na granicy Widawy i Psar most na szosie Wrocław – Poznań, mijamy grodzisko (po prawej), mostek i ujście Starej Widawy. Za mostkiem w Szymanowie lotnisko sportowe po prawej. Dalej mijamy 3-przęstową zastawkę, a w Świniarach most drogowy i kolejowy (linia Wrocław – Poznań), wygodne miejsce wodowania. Wpływamy w las, możliwe drzewa w korycie rzeki. Przepływamy pod kładką pieszo-rowerową i po chwili Widawa wpada do Odry.



■ Widawa. Spływ kajakowy

Wypożyczalnia kajaków

- Kayak Tours**
 ul. Kłodzka 4/3, Wrocław, tel. 730 220 012,
<https://www.kayaktours.pl/>
- Meander**
 Przyborów 35, tel. 881 928 511,
<https://www.meander.turystyka.pl/>
- Z Nurtem**
 ul. Księżka 2/1, Wrocław, tel. 609 045 251,
<https://znurtem.pl/>

KĄPIELISKA NA DOLNYM ŚLĄSKU

📍 Błękitna Laguna

ul. Sportowa 10, 55-011 Siechnice

Duża plaża podzielona na dwie strefy, wyposażona w ławki i miejsca do odpoczynku.

📍 Kopalnia Wrocław Strefa Wakacji

ul. Odrzańska 11, 55-120 Paniowice

Nowoczesny obiekt rekreacyjny ze strefami do kąpiel i plażowania, sportami wodnymi, infrastrukturą gastronomiczną, camper parkiem oraz strefą dla psów.

📍 Plaża w Chrzęstawie Wielkiej

ul. Piaskowa, 55-003 Chrzęstawa Wielka

Plaża przy trzech stawach, z możliwością spacerów w urokliwym otoczeniu.

📍 Plaża Jelcz-Laskowice

ul. Stawowa 30, 55-220 Jelcz-Laskowice

Długa plaża z wypożyczalnią kajaków i rowerów wodnych oraz ofertą gastronomiczną w food truckach.

📍 Ośrodek Wypoczynkowo-Rekreacyjny „Wały”

Wały 52, 56-120 Brzeg Dolny

Otwarty akwen z 2 basenami, piaszczystą plażą z brodzikiem, zjeżdżalnią, boiskami, wypożyczalnią kajaków i rowerów wodnych.

📍 Plaża na Cyplu

Maniów, 55-081 Proszkowice

Niewielka plaża położona na cyplu nad zbiornikiem wodnym.

📍 Plaża Borzygniew (Zalew Mietkowski)

ul. Sportowa 1, 55-081 Borzygniew

Bardzo duża plaża z pomostem, punktami gastronomicznymi i strefami odpoczynku.

📍 Plaża Gminna w Sulistrowicach

ul. Plażowa, Sulistrowice, 55-050 Sobótka

Plaża po obu stronach zbiornika, z punktem bistro i boiskiem do siatkówki.

📍 Staw Trzcinyowy

ul. Akwen, Sieniawka, 58-212 Łągiewniki

Plaża z długim drewnianym pomostem, położona w malowniczym otoczeniu.

📍 Zalew Stradomia

ul. Sosnowa, 56-500 Stradomia Wierzchnia

Obiekt z bardzo długą plażą, pomostami, strefą sportową, wypożyczalnią sprzętu wodnego oraz polem namiotowym.

📍 Biały Kościół – stawy

ul. Nad Stawami, 57-100 Biały Kościół

Plaża przy dwóch stawach, z placem zabaw oraz wodną zjeżdżalnią do basenu.



📍 **Plaża Stawu Rekreacyjnego**

ul. Kolejowa 10, 56-300 Milicz

Duża plaża z pomostem widokowym, strefą gastronomiczną i miejscami do odpoczynku.

📍 **Kąpielisko Miejskie – Sudecka Plaża**

ul. Wysoka 1, 58-260 Bielawa

Duże kąpielisko z plażą, pomostami, wypożyczalnią sprzętu wodnego, sferą gastronomiczną, a także campingiem i odkrytym basenem.

📍 **Plaża Zagórze Śląskie**

ul. Spacerowa 6, 58-321 Zagórze Śląskie

Urokliwa, wąska plaża przy Zamku Grodno, z hotelem, restauracją i płatnym parkiem linowym.

📍 **Ośrodek Szkoleniowo-Wypoczynkowy Posejdon**

ul. Słoneczna 1C, 59-216 Kunice

Teren rekreacyjny z wypożyczalnią sprzętu wodnego.

📍 **Kąpielisko Zalew Słup**

56-160 Jakubikowice

Kameralne kąpielisko w otoczeniu lasu i wyspy, z ograniczonym dojazdem komunikacją publiczną.

📍 **Kąpielisko Kormoran**

ul. Kąpielowa 1, 59-200 Legnica

Duży zbiornik z długim pomostem, zjeżdżalnią i strefą do odpoczynku.

📍 **Plaża Gorzuchów**

Gorzuchów 2, 57-441 Bożków

Niewielka plaża z krótkim pomostem i strefą relaksu.

📍 **Zalew Złotoryjski**

ul. Sportowa 9, 59-500 Złotoryja

Niewielki zbiornik z szeroką plażą, placem zabaw i pomostem.

📍 **Zalew w Starej Morawie**

Stara Morawa 6b, 57-550 Stara Morawa

Strzeżone kąpielisko, plaża, pole namiotowe, molo z wieżą widokową oraz przystań z wypożyczalnią sprzętu wodnego.

📍 **Botanica – Active Park**

Kolonia Leśna 27, 57-420 Radków

Nowoczesna strefa rekreacyjna z plażą, pomostem, atrakcjami wodnymi, gastronomią i widokiem na Góry Stołowe.

📍 **Kraina Dobrej Energii**

Jezierzany 3k, 59-222 Jezierzany

Kąpielisko z piaszczystą plażą, boiskiem, wypożyczalnią sprzętu wodnego, polem campingowym i zajęciami rekreacyjnymi.



■ Plaża Zagórze Śląskie



■ Zalew w Starej Morawie

Wrocław

📍 **Morskie Oko**

Fryderyka Chopina 27, 51-609 Wrocław

Kąpielisko z plażą i pomostem, położone blisko centrum; odbywają się tu również wydarzenia plenerowe.

📍 **Kąpielisko „Oporów” MCS Wrocław**

Harcerska 25, 52-404 Wrocław

Mały obiekt z wąską plażą, przeznaczony głównie do lokalnego wypoczynku.

📍 **Kąpielisko Park Glinianki – WCT Spartan**

Kosmonautów 2, 54-127 Wrocław

Duże kąpielisko z długą plażą i atrakcjami wodnymi dla dzieci, takimi jak dmuchańce.

📍 **Staw Królewiecki**

Narzędziowa, 54-117 Wrocław

Rozległa plaża nad stawem, otoczona ogrodami i zabudowaniami, idealna do rekreacji.

SPIS TREŚCI

Mapa poglądowa	4
Znaki żeglugowe	6
Zasady bezpieczeństwa	8
Legenda	9
Odra	10
Odra we Wrocławiu	14
Barycz	24
Bóbr	28
Jezioro Pilchowickie	32
Bystrzyca	34
Jezioro Bystrzyckie	36
Jezioro Mietkowskie	38
Cicha Woda	40
Czarna Woda	41
Kaczawa	42
Jezioro Kunickie	43
Kwisa	44
Jezioro Złotnickie i Leśniańskie	46
Nysa Kłodzka	48
Przełom Bardzki	50
Nysa Łużycka	52
Oleśnica	54
Oława	55
Zbiornik Stup (Jezioro Żarskie)	56
Smortawa	57
Strzegomka	58
Ślęza	60
Widawa	62
Kąpieliska na Dolnym Śląsku	64

OPRACOWANIE

Dolnośląska Organizacja Turystyczna

ul. Świdnicka 44, 50-027 Wrocław
www.dot.org.pl | www.dolnyślask.travel



Studio PLAN Anna Dębska

ul. Złotnicka 52, 54-029 Wrocław
tel. 71 373 44 37, plan@plan.pl, www.plan.pl



Redakcja: Justyna Romanowska, DOT

Teksty: Studio Plan Anna Dębska

Fotografie: Dolnośląska Organizacja Turystyczna, Adobe Stock, S. Dębniwski (polska.org.pl), A. Kubiaczyk, Załoga Stopnia Wodnego Opatowice, P. Lewański

Kartografia: Monika Sibielec, Studio Plan Anna Dębska

Opracowanie graficzne: Patrycja Pawlik, Studio Plan Anna Dębska

Informacje przedstawione w broszurze odpowiadają stanowi na listopad 2025 r.
Wydawca nie odpowiada za działalność podmiotów wymienionych w publikacji.

Informacje zawarte w niniejszym wydawnictwie są prawnie chronione. Żadna część tego wydawnictwa nie może być w jakikolwiek sposób powielana ani wykorzystana do innej publikacji bez zgody DOT i Studia PLAN.



**Zaplanuj
kolejną wycieczkę
po Dolnym Śląsku!**



**DOLNY
ŚLĄSK**